



DATA STATISTIK SDM PENYULUHAN PERTANIAN 2025

BUKU - 1





BPPSDMP
INKLUSIF • PROFESIONAL • MODERN

DATA STATISTIK SDM PENYULUHAN PERTANIAN 2025

BUKU - 1



BUKU STATISTIK PENYULUHAN PERTANIAN 2025

Diterbitkan oleh:



TIM PENYUSUN

Pengarah

Dr. Idha Widi Arsanti, SP, MP
(Kepala Badan PPSDMP)

Penanggung Jawab

Zuroqi Mubarak, SE, MAP
(Sekretaris Badan PPSDMP)

Ketua

Dra. Dewi Darmayanti, M.Si
(Ketua Kelompok Evaluasi dan Pelaporan)

Penyunting

Boy Dewa Priambada, S.Kom, M.Kom
(Ketua Tim Kerja Data dan Evaluasi)

Anggota

Yovva Nofrizal, SP., M.Si
Risnawati, SE
Rivan Dwi Prasetya, S.Kom
Murtado

Pengolah Data

Nurlianie, SE
Retno Fepriningrum, S.Si
Nilam Cahayatullah, S.Kom

Tata Letak

Chris Richard Ricardo, S.Kom

Buku ini dilindungi Undang-Undang Hak Cipta. Segala bentuk penggandaan, penerjemahan atau reproduksi, baik melalui media cetak maupun elektronik harus seizin penerbit, kecuali untuk kutipan ilmiah.

Cetakan pertama : April 2026

KATA PENGANTAR

Puji syukur kami panjatkan pada Tuhan Yang Maha Esa atas berkat limpahan rahmat dan karunia-Nya **DATA STATISTIK PENYULUHAN PERTANIAN 2025** dapat diselesaikan.

Buku ini menyajikan data statistik Kelembagaan Petani, Kelembagaan Penyuluhan Pertanian, dan Ketenagaan Penyuluh Pertanian serta Rasio Penyuluh Pertanian terhadap sebaran wilayah. Sumber data diperoleh dari Pusat Penyuluhan Pertanian per 31 Desember 2025 selanjutnya diolah kembali oleh Sekretariat Badan Penyuluhan dan Pengembangan Sumber Daya Manusia Pertanian.

Terima kasih kami sampaikan kepada Direktur Diseminasi Statistik dan Direktur Statistik Kependudukan dan Ketenagakerjaan – Badan Pusat Statistik (BPS), semua pihak yang telah berpartisipasi sehingga tersusunnya buku ini. Semoga dapat menjadi bahan informasi penentu kebijakan dalam proses perencanaan program dan kegiatan strategis lingkup Badan Penyuluhan dan Pengembangan Sumber Daya Manusia Pertanian, serta dapat bermanfaat bagi semua pemangku kepentingan.



Jakarta, April 2026

Kepala Badan PPSDMP,

Dr. Irena Widi Arsanti, SP, MP

NIP. 197301141999032002



BPPSDMP

INKLUSIF • PROFESIONAL • MODERN

DAFTAR ISI

Kata Pengantar.....		iii
Daftar Isi		v
Daftar Tabel.....		vii
Daftar Gambar		xvii
Penjelasan Umum		xix
1. KELEMBAGAAN PETANI		1
Penjelasan Teknis		3
1.1 Kelompok Tani		9
1.2 Gabungan Kelompok Tani (Gapoktan) dan Kelembagaan Ekonomi Petani (KEP).....		31
2. KELEMBAGAAN PENYULUHAN.....		53
Penjelasan Teknis		55
2.1 Kelembagaan Penyuluhan.....		58
2.2 Perkembangan Kelembagaan Penyuluhan		79
3. KETENAGAAN PENYULUH		81
Penjelasan Teknis		83
3.1 Penyuluh Pertanian.....		87
3.2 Perkembangan Penyuluh Pertanian		108
4. ANALISA DAN RASIO		113



BPPSDMP

INKLUSIF • PROFESIONAL • MODERN

DAFTAR TABEL

Tabel 1.1.1	Jumlah Kelompok Tani (Poktan) Menurut Kelas Kelompok di Indonesia, 2025.....	9
Tabel 1.1.2	Jumlah Kelompok Tani (Poktan) Menurut Kelas Kelompok di Provinsi Aceh, 2025	10
Tabel 1.1.3	Jumlah Kelompok Tani (Poktan) Menurut Kelas Kelompok di Provinsi Bali, 2025	10
Tabel 1.1.4	Jumlah Kelompok Tani (Poktan) Menurut Kelas Kelompok di Provinsi Banten, 2025.....	11
Tabel 1.1.5	Jumlah Kelompok Tani (Poktan) Menurut Kelas Kelompok di Provinsi Bengkulu, 2025.....	11
Tabel 1.1.6	Jumlah Kelompok Tani (Poktan) Menurut Kelas Kelompok di Provinsi DI Yogyakarta, 2025	11
Tabel 1.1.7	Jumlah Kelompok Tani (Poktan) Menurut Kelas Kelompok di Provinsi DKI Jakarta, 2025	12
Tabel 1.1.8	Jumlah Kelompok Tani (Poktan) Menurut Kelas Kelompok di Provinsi Gorontalo, 2025.....	12
Tabel 1.1.9	Jumlah Kelompok Tani (Poktan) Menurut Kelas Kelompok di Provinsi Jambi, 2025.....	12
Tabel 1.1.10	Jumlah Kelompok Tani (Poktan) Menurut Kelas Kelompok di Provinsi Jawa Barat, 2025	13
Tabel 1.1.11	Jumlah Kelompok Tani (Poktan) Menurut Kelas Kelompok di Provinsi Jawa Tengah, 2025.....	14
Tabel 1.1.12	Jumlah Kelompok Tani (Poktan) Menurut Kelas Kelompok di Provinsi Jawa Timur, 2025	15
Tabel 1.1.13	Jumlah Kelompok Tani (Poktan) Menurut Kelas Kelompok di Provinsi Kalimantan Barat, 2025.....	16
Tabel 1.1.14	Jumlah Kelompok Tani (Poktan) Menurut Kelas Kelompok di Provinsi Kalimantan Selatan, 2025	16
Tabel 1.1.15	Jumlah Kelompok Tani (Poktan) Menurut Kelas Kelompok di Provinsi Kalimantan Tengah, 2025	17

Tabel 1.1.16	Jumlah Kelompok Tani (Poktan) Menurut Kelas Kelompok di Provinsi Kalimantan Timur, 2025	17
Tabel 1.1.17	Jumlah Kelompok Tani (Poktan) Menurut Kelas Kelompok di Provinsi Kalimantan Utara, 2025	18
Tabel 1.1.18	Jumlah Kelompok Tani (Poktan) Menurut Kelas Kelompok di Provinsi Kepulauan Bangka Belitung, 2025	18
Tabel 1.1.19	Jumlah Kelompok Tani (Poktan) Menurut Kelas Kelompok di Provinsi Kepulauan Riau, 2025.....	18
Tabel 1.1.20	Jumlah Kelompok Tani (Poktan) Menurut Kelas Kelompok di Provinsi Lampung, 2025.....	19
Tabel 1.1.21	Jumlah Kelompok Tani (Poktan) Menurut Kelas Kelompok di Provinsi Maluku, 2025	19
Tabel 1.1.22	Jumlah Kelompok Tani (Poktan) Menurut Kelas Kelompok di Provinsi Maluku Utara, 2025.....	20
Tabel 1.1.23	Jumlah Kelompok Tani (Poktan) Menurut Kelas Kelompok di Provinsi Nusa Tenggara Barat, 2025.....	20
Tabel 1.1.24	Jumlah Kelompok Tani (Poktan) Menurut Kelas Kelompok di Provinsi Nusa Tenggara Timur, 2025.....	21
Tabel 1.1.25	Jumlah Kelompok Tani (Poktan) Menurut Kelas Kelompok di Provinsi Papua, 2025	21
Tabel 1.1.26	Jumlah Kelompok Tani (Poktan) Menurut Kelas Kelompok di Provinsi Papua Pegunungan, 2025	22
Tabel 1.1.27	Jumlah Kelompok Tani (Poktan) Menurut Kelas Kelompok di Provinsi Papua Selatan, 2025.....	22
Tabel 1.1.28	Jumlah Kelompok Tani (Poktan) Menurut Kelas Kelompok di Provinsi Papua Tengah, 2025.....	22
Tabel 1.1.29	Jumlah Kelompok Tani (Poktan) Menurut Kelas Kelompok di Provinsi Papua Barat, 2025	23
Tabel 1.1.30	Jumlah Kelompok Tani (Poktan) Menurut Kelas Kelompok di Provinsi Papua Barat Daya, 2025	23
Tabel 1.1.31	Jumlah Kelompok Tani (Poktan) Menurut Kelas Kelompok di Provinsi Riau, 2025	23
Tabel 1.1.32	Jumlah Kelompok Tani (Poktan) Menurut Kelas Kelompok di Provinsi Sulawesi Barat, 2025	24

Tabel 1.1.33	Jumlah Kelompok Tani (Poktan) Menurut Kelas Kelompok di Provinsi Sulawesi Selatan, 2025.....	24
Tabel 1.1.34	Jumlah Kelompok Tani (Poktan) Menurut Kelas Kelompok di Provinsi Sulawesi Tengah, 2025.....	25
Tabel 1.1.35	Jumlah Kelompok Tani (Poktan) Menurut Kelas Kelompok di Provinsi Sulawesi Tenggara, 2025	25
Tabel 1.1.36	Jumlah Kelompok Tani (Poktan) Menurut Kelas Kelompok di Provinsi Sulawesi Utara, 2025.....	26
Tabel 1.1.37	Jumlah Kelompok Tani (Poktan) Menurut Kelas Kelompok di Provinsi Sumatera Barat, 2025	26
Tabel 1.1.38	Jumlah Kelompok Tani (Poktan) Menurut Kelas Kelompok di Provinsi Sumatera Selatan, 2025	27
Tabel 1.1.39	Jumlah Kelompok Tani (Poktan) Menurut Kelas Kelompok di Provinsi Sumatera Utara, 2025	28
Tabel 1.1.40	Perkembangan Jumlah Kelompok Tani (Poktan) di Indonesia, 2021 – 2025.....	29
Tabel 1.1.41	Perkembangan Jumlah Anggota Kelompok Tani (Petani) di Indonesia, 2021 – 2025.....	30
Tabel 1.2.1	Jumlah Gabungan Kelompok Tani (Gapoktan) dan Kelembagaan Ekonomi Petani (KEP) di Indonesia, 2025	31
Tabel 1.2.2	Jumlah Gabungan Kelompok Tani (Gapoktan) dan Kelembagaan Ekonomi Petani (KEP) di Provinsi Aceh, 2025.....	32
Tabel 1.2.3	Jumlah Gabungan Kelompok Tani (Gapoktan) dan Kelembagaan Ekonomi Petani (KEP) di Provinsi Bali, 2025	32
Tabel 1.2.4	Jumlah Gabungan Kelompok Tani (Gapoktan) dan Kelembagaan Ekonomi Petani (KEP) dan Kelembagaan Ekonomi Petani (KEP) di Provinsi Banten, 2025.....	33
Tabel 1.2.5	Jumlah Gabungan Kelompok Tani (Gapoktan) dan Kelembagaan Ekonomi Petani (KEP) di Provinsi Bengkulu, 2025	33
Tabel 1.2.6	Jumlah Gabungan Kelompok Tani (Gapoktan) dan Kelembagaan Ekonomi Petani (KEP) di Provinsi DI Yogyakarta, 2025.....	33
Tabel 1.2.7	Jumlah Gabungan Kelompok Tani (Gapoktan) dan Kelembagaan Ekonomi Petani (KEP) di Provinsi DKI Jakarta, 2025	34

Tabel 1.2.8	Jumlah Gabungan Kelompok Tani (Gapoktan) dan Kelembagaan Ekonomi Petani (KEP) di Provinsi Gorontalo, 2025	34
Tabel 1.2.9	Jumlah Gabungan Kelompok Tani (Gapoktan) dan Kelembagaan Ekonomi Petani (KEP) di Provinsi Jambi, 2025	34
Tabel 1.2.10	Jumlah Gabungan Kelompok Tani (Gapoktan) dan Kelembagaan Ekonomi Petani (KEP) di Provinsi Jawa Barat, 2025.....	35
Tabel 1.2.11	Jumlah Gabungan Kelompok Tani (Gapoktan) dan Kelembagaan Ekonomi Petani (KEP) di Provinsi Jawa Tengah, 2025	36
Tabel 1.2.12	Jumlah Gabungan Kelompok Tani (Gapoktan) dan Kelembagaan Ekonomi Petani (KEP) di Provinsi Jawa Timur, 2025	37
Tabel 1.2.13	Jumlah Gabungan Kelompok Tani (Gapoktan) dan Kelembagaan Ekonomi Petani (KEP) di Provinsi Kalimantan Barat, 2025	38
Tabel 1.2.14	Jumlah Gabungan Kelompok Tani (Gapoktan) dan Kelembagaan Ekonomi Petani (KEP) di Provinsi Kalimantan Selatan, 2025.....	38
Tabel 1.2.15	Jumlah Gabungan Kelompok Tani (Gapoktan) dan Kelembagaan Ekonomi Petani (KEP) di Provinsi Kalimantan Tengah, 2025.....	39
Tabel 1.2.16	Jumlah Gabungan Kelompok Tani (Gapoktan) dan Kelembagaan Ekonomi Petani (KEP) di Provinsi Kalimantan Timur, 2025.....	39
Tabel 1.2.17	Jumlah Gabungan Kelompok Tani (Gapoktan) dan Kelembagaan Ekonomi Petani (KEP) di Provinsi Kalimantan Utara, 2025.....	40
Tabel 1.2.18	Jumlah Gabungan Kelompok Tani (Gapoktan) dan Kelembagaan Ekonomi Petani (KEP) di Provinsi Kepulauan Bangka Belitung, 2025	40
Tabel 1.2.19	Jumlah Gabungan Kelompok Tani (Gapoktan) dan Kelembagaan Ekonomi Petani (KEP) di Provinsi Kepulauan Riau, 2025	40
Tabel 1.2.20	Jumlah Gabungan Kelompok Tani (Gapoktan) dan Kelembagaan Ekonomi Petani (KEP) di Provinsi Lampung, 2025	41
Tabel 1.2.21	Jumlah Gabungan Kelompok Tani (Gapoktan) dan Kelembagaan Ekonomi Petani (KEP) di Provinsi Maluku, 2025.....	41
Tabel 1.2.22	Jumlah Gabungan Kelompok Tani (Gapoktan) dan Kelembagaan Ekonomi Petani (KEP) di Provinsi Maluku Utara, 2025	42
Tabel 1.2.23	Jumlah Gabungan Kelompok Tani (Gapoktan) dan Kelembagaan Ekonomi Petani (KEP) di Provinsi Nusa Tenggara Barat, 2025	42

Tabel 1.2.24	Jumlah Gabungan Kelompok Tani (Gapoktan) dan Kelembagaan Ekonomi Petani (KEP) di Provinsi Nusa Tenggara Timur, 2025	43
Tabel 1.2.25	Jumlah Gabungan Kelompok Tani (Gapoktan) dan Kelembagaan Ekonomi Petani (KEP) di Provinsi Papua, 2025.....	43
Tabel 1.2.26	Jumlah Gabungan Kelompok Tani (Gapoktan) dan Kelembagaan Ekonomi Petani (KEP) di Provinsi Papua Pegunungan, 2025	44
Tabel 1.2.27	Jumlah Gabungan Kelompok Tani (Gapoktan) dan Kelembagaan Ekonomi Petani (KEP) di Provinsi Papua Selatan, 2025	44
Tabel 1.2.28	Jumlah Gabungan Kelompok Tani (Gapoktan) dan Kelembagaan Ekonomi Petani (KEP) di Provinsi Papua Tengah, 2025	44
Tabel 1.2.29	Jumlah Gabungan Kelompok Tani (Gapoktan) dan Kelembagaan Ekonomi Petani (KEP) di Provinsi Papua Barat, 2025.....	45
Tabel 1.2.30	Jumlah Gabungan Kelompok Tani (Gapoktan) dan Kelembagaan Ekonomi Petani (KEP) di Provinsi Papua Barat Daya, 2025	45
Tabel 1.2.31	Jumlah Gabungan Kelompok Tani (Gapoktan) dan Kelembagaan Ekonomi Petani (KEP) di Provinsi Riau, 2025.....	45
Tabel 1.2.32	Jumlah Gabungan Kelompok Tani (Gapoktan) dan Kelembagaan Ekonomi Petani (KEP) di Provinsi Sulawesi Barat, 2025	46
Tabel 1.2.33	Jumlah Gabungan Kelompok Tani (Gapoktan) dan Kelembagaan Ekonomi Petani (KEP) di Provinsi Sulawesi Selatan, 2025	46
Tabel 1.2.34	Jumlah Gabungan Kelompok Tani (Gapoktan) dan Kelembagaan Ekonomi Petani (KEP) di Provinsi Sulawesi Tengah, 2025	47
Tabel 1.2.35	Jumlah Gabungan Kelompok Tani (Gapoktan) dan Kelembagaan Ekonomi Petani (KEP) di Provinsi Sulawesi Tenggara, 2025.....	47
Tabel 1.2.36	Jumlah Gabungan Kelompok Tani (Gapoktan) dan Kelembagaan Ekonomi Petani (KEP) di Provinsi Sulawesi Utara, 2025	48
Tabel 1.2.37	Jumlah Gabungan Kelompok Tani (Gapoktan) dan Kelembagaan Ekonomi Petani (KEP) di Provinsi Sumatera Barat, 2025.....	48
Tabel 1.2.38	Jumlah Gabungan Kelompok Tani (Gapoktan) dan Kelembagaan Ekonomi Petani (KEP) di Provinsi Sumatera Selatan, 2025	49
Tabel 1.2.39	Jumlah Gabungan Kelompok Tani (Gapoktan) dan Kelembagaan Ekonomi Petani (KEP) di Provinsi Sumatera Utara, 2025.....	50
Tabel 1.2.40	Perkembangan Jumlah Gabungan Kelompok Tani (Gapoktan) di Indonesia, 2021 – 2025.....	51

Tabel 1.3.41	Perkembangan Jumlah Kelembagaan Ekonomi Petani (KEP) di Indonesia, 2021 – 2025.....	52
Tabel 2.1.1	Jumlah Kelembagaan Penyuluhan di Indonesia, 2025	58
Tabel 2.1.2	Jumlah Kelembagaan Penyuluhan di Provinsi Aceh, 2025.....	59
Tabel 2.1.3	Jumlah Kelembagaan Penyuluhan di Provinsi Bali, 2025	59
Tabel 2.1.4	Jumlah Kelembagaan Penyuluhan di Provinsi Banten, 2025	60
Tabel 2.1.5	Jumlah Kelembagaan Penyuluhan di Provinsi Bengkulu, 2025	60
Tabel 2.1.6	Jumlah Kelembagaan Penyuluhan di Provinsi DI Yogyakarta, 2025.....	60
Tabel 2.1.7	Jumlah Kelembagaan Penyuluhan di Provinsi DKI Jakarta, 2025.....	61
Tabel 2.1.8	Jumlah Kelembagaan Penyuluhan di Provinsi Gorontalo, 2025	61
Tabel 2.1.9	Jumlah Kelembagaan Penyuluhan di Provinsi Jambi, 2025	61
Tabel 2.1.10	Jumlah Kelembagaan Penyuluhan di Provinsi Jawa Barat, 2025.....	62
Tabel 2.1.11	Jumlah Kelembagaan Penyuluhan di Provinsi Jawa Tengah, 2025	63
Tabel 2.1.12	Jumlah Kelembagaan Penyuluhan di Provinsi Jawa Timur, 2025.....	64
Tabel 2.1.13	Jumlah Kelembagaan Penyuluhan di Provinsi Kalimantan Barat, 2025.....	65
Tabel 2.1.14	Jumlah Kelembagaan Penyuluhan di Provinsi Kalimantan Selatan, 2025	65
Tabel 2.1.15	Jumlah Kelembagaan Penyuluhan di Provinsi Kalimantan Tengah, 2025	66
Tabel 2.1.16	Jumlah Kelembagaan Penyuluhan di Provinsi Kalimantan Timur, 2025.....	66
Tabel 2.1.17	Jumlah Kelembagaan Penyuluhan di Provinsi Kalimantan Utara, 2025.....	67
Tabel 2.1.18	Jumlah Kelembagaan Penyuluhan di Provinsi Kepulauan Bangka Belitung, 2025.....	67
Tabel 2.1.19	Jumlah Kelembagaan Penyuluhan di Provinsi Kepulauan Riau, 2025.....	67
Tabel 2.1.20	Jumlah Kelembagaan Penyuluhan di Provinsi Lampung, 2025	68
Tabel 2.1.21	Jumlah Kelembagaan Penyuluhan di Provinsi Maluku, 2025.....	68

Tabel 2.1.22	Jumlah Kelembagaan Penyuluhan di Provinsi Maluku Utara, 2025	69
Tabel 2.1.23	Jumlah Kelembagaan Penyuluhan di Provinsi Nusa Tenggara Barat, 2025.....	69
Tabel 2.1.24	Jumlah Kelembagaan Penyuluhan di Provinsi Nusa Tenggara Timur, 2025	70
Tabel 2.1.25	Jumlah Kelembagaan Penyuluhan di Provinsi Papua, 2025.....	70
Tabel 2.1.26	Jumlah Kelembagaan Penyuluhan di Provinsi Papua Pegunungan, 2025.....	71
Tabel 2.1.27	Jumlah Kelembagaan Penyuluhan di Provinsi Papua Selatan, 2025.....	71
Tabel 2.1.28	Jumlah Kelembagaan Penyuluhan di Provinsi Papua Tengah, 2025.....	71
Tabel 2.1.29	Jumlah Kelembagaan Penyuluhan di Provinsi Papua Barat, 2025.....	72
Tabel 2.1.30	Jumlah Kelembagaan Penyuluhan di Provinsi Papua Barat Daya, 2025.....	72
Tabel 2.1.31	Jumlah Kelembagaan Penyuluhan di Provinsi Riau, 2025.....	73
Tabel 2.1.32	Jumlah Kelembagaan Penyuluhan di Provinsi Sulawesi Barat, 2025.....	73
Tabel 2.1.33	Jumlah Kelembagaan Penyuluhan di Provinsi Sulawesi Selatan, 2025.....	74
Tabel 2.1.34	Jumlah Kelembagaan Penyuluhan di Provinsi Sulawesi Tengah, 2025.....	75
Tabel 2.1.35	Jumlah Kelembagaan Penyuluhan di Provinsi Sulawesi Tenggara, 2025.....	75
Tabel 2.1.36	Jumlah Kelembagaan Penyuluhan di Provinsi Sulawesi Utara, 2025.....	76
Tabel 2.1.37	Jumlah Kelembagaan Penyuluhan di Provinsi Sumatera Barat, 2025	76
Tabel 2.1.38	Jumlah Kelembagaan Penyuluhan di Provinsi Sumatera Selatan, 2025.....	77
Tabel 2.1.39	Jumlah Kelembagaan Penyuluhan di Provinsi Sumatera Utara, 2025.....	78

Tabel 2.2	Perkembangan Jumlah Kelembagaan Balai Penyuluhan Pertanian di Indonesia, 2021 – 2025	79
Tabel 3.1.1	Jumlah Penyuluh Pertanian (PNS, PPPK, Swadaya dan Swasta) Menurut Provinsi, 2025	87
Tabel 3.1.2	Jumlah Penyuluh Pertanian (PNS, PPPK, Swadaya dan Swasta) Menurut Kabupaten/Kota di Provinsi Aceh, 2025	88
Tabel 3.1.3	Jumlah Penyuluh Pertanian (PNS, PPPK, Swadaya dan Swasta) Menurut Kabupaten/Kota di Provinsi Bali, 2025.....	88
Tabel 3.1.4	Jumlah Penyuluh Pertanian (PNS, PPPK, Swadaya dan Swasta) Menurut Kabupaten/Kota di Provinsi Banten, 2025.....	89
Tabel 3.1.5	Jumlah Penyuluh Pertanian (PNS, PPPK, Swadaya dan Swasta) Menurut Kabupaten/Kota di Provinsi Bengkulu, 2025.....	89
Tabel 3.1.6	Jumlah Penyuluh Pertanian (PNS, PPPK, Swadaya dan Swasta) Menurut Kabupaten/Kota di Provinsi DI Yogyakarta, 2025	90
Tabel 3.1.7	Jumlah Penyuluh Pertanian (PNS, PPPK, Swadaya dan Swasta) Menurut Kabupaten/Kota di Provinsi DKI Jakarta, 2025	90
Tabel 3.1.8	Jumlah Penyuluh Pertanian (PNS, PPPK, Swadaya dan Swasta) Menurut Kabupaten/Kota di Provinsi Gorontalo, 2025.....	90
Tabel 3.1.9	Jumlah Penyuluh Pertanian (PNS, PPPK, Swadaya dan Swasta) Menurut Kabupaten/Kota di Provinsi Jambi, 2025.....	91
Tabel 3.1.10	Jumlah Penyuluh Pertanian (PNS, PPPK, Swadaya dan Swasta) Menurut Kabupaten/Kota di Provinsi Jawa Barat, 2025	91
Tabel 3.1.11	Jumlah Penyuluh Pertanian (PNS, PPPK, Swadaya dan Swasta) Menurut Kabupaten/Kota di Provinsi Jawa Tengah, 2025.....	92
Tabel 3.1.12	Jumlah Penyuluh Pertanian (PNS, PPPK, Swadaya dan Swasta) Menurut Kabupaten/Kota di Provinsi Jawa Timur, 2025	93
Tabel 3.1.13	Jumlah Penyuluh Pertanian (PNS, PPPK, Swadaya dan Swasta) Menurut Kabupaten/Kota di Provinsi Kalimantan Barat, 2025.....	94
Tabel 3.1.14	Jumlah Penyuluh Pertanian (PNS, PPPK, Swadaya dan Swasta) Menurut Kabupaten/Kota di Provinsi Kalimantan Selatan, 2025	94
Tabel 3.1.15	Jumlah Penyuluh Pertanian (PNS, PPPK, Swadaya dan Swasta) Menurut Kabupaten/Kota di Provinsi Kalimantan Tengah, 2025	95
Tabel 3.1.16	Jumlah Penyuluh Pertanian (PNS, PPPK, Swadaya dan Swasta) Menurut Kabupaten/Kota di Provinsi Kalimantan Timur, 2025	95

Tabel 3.1.17	Jumlah Penyuluh Pertanian (PNS, PPPK, Swadaya dan Swasta) Menurut Kabupaten/Kota di Provinsi Kalimantan Utara, 2025	96
Tabel 3.1.18	Jumlah Penyuluh Pertanian (PNS, PPPK, Swadaya dan Swasta) Menurut Kabupaten/Kota di Provinsi Kepulauan Bangka Belitung, 2025	96
Tabel 3.1.19	Jumlah Penyuluh Pertanian (PNS, PPPK, Swadaya dan Swasta) Menurut Kabupaten/Kota di Provinsi Kepulauan Riau, 2025	96
Tabel 3.1.20	Jumlah Penyuluh Pertanian (PNS, PPPK, Swadaya dan Swasta) Menurut Kabupaten/Kota di Provinsi Lampung, 2025	97
Tabel 3.1.21	Jumlah Penyuluh Pertanian (PNS, PPPK, Swadaya dan Swasta) Menurut Kabupaten/Kota di Provinsi Maluku, 2025	97
Tabel 3.1.22	Jumlah Penyuluh Pertanian (PNS, PPPK, Swadaya dan Swasta) Menurut Kabupaten/Kota di Provinsi Maluku Utara, 2025	98
Tabel 3.1.23	Jumlah Penyuluh Pertanian (PNS, PPPK, Swadaya dan Swasta) Menurut Kabupaten/Kota di Provinsi Nusa Tenggara Barat, 2025	98
Tabel 3.1.24	Jumlah Penyuluh Pertanian (PNS, PPPK, Swadaya dan Swasta) Menurut Kabupaten/Kota di Provinsi Nusa Tenggara Timur, 2025	99
Tabel 3.1.25	Jumlah Penyuluh Pertanian (PNS, PPPK, Swadaya dan Swasta) Menurut Kabupaten/Kota di Provinsi Papua, 2025	99
Tabel 3.1.26	Jumlah Penyuluh Pertanian (PNS, PPPK, Swadaya dan Swasta) Menurut Kabupaten/Kota di Provinsi Papua Pegunungan, 2025	100
Tabel 3.1.27	Jumlah Penyuluh Pertanian (PNS, PPPK, Swadaya dan Swasta) Menurut Kabupaten/Kota di Provinsi Papua Selatan, 2025	100
Tabel 3.1.28	Jumlah Penyuluh Pertanian (PNS, PPPK, Swadaya dan Swasta) Menurut Kabupaten/Kota di Provinsi Papua Tengah, 2025	100
Tabel 3.1.29	Jumlah Penyuluh Pertanian (PNS, PPPK, Swadaya dan Swasta) Menurut Kabupaten/Kota di Provinsi Papua Barat, 2025	101
Tabel 3.1.30	Jumlah Penyuluh Pertanian (PNS, PPPK, Swadaya dan Swasta) Menurut Kabupaten/Kota di Provinsi Papua Barat Daya, 2025	101
Tabel 3.1.31	Jumlah Penyuluh Pertanian (PNS, PPPK, Swadaya dan Swasta) Menurut Kabupaten/Kota di Provinsi Riau, 2025	102
Tabel 3.1.32	Jumlah Penyuluh Pertanian (PNS, PPPK, Swadaya dan Swasta) Menurut Kabupaten/Kota di Provinsi Sulawesi Barat, 2025	102

Tabel 3.1.33	Jumlah Penyuluh Pertanian (PNS, PPPK, Swadaya dan Swasta) Menurut Kabupaten/Kota di Provinsi Sulawesi Selatan, 2025.....	103
Tabel 3.1.34	Jumlah Penyuluh Pertanian (PNS, PPPK, Swadaya dan Swasta) Menurut Kabupaten/Kota di Provinsi Sulawesi Tengah, 2025.....	104
Tabel 3.1.35	Jumlah Penyuluh Pertanian (PNS, PPPK, Swadaya dan Swasta) Menurut Kabupaten/Kota di Provinsi Sulawesi Tenggara, 2025	104
Tabel 3.1.36	Jumlah Penyuluh Pertanian (PNS, PPPK, Swadaya dan Swasta) Menurut Kabupaten/Kota di Provinsi Sulawesi Utara, 2025.....	105
Tabel 3.1.37	Jumlah Penyuluh Pertanian (PNS, PPPK, Swadaya dan Swasta) Menurut Kabupaten/Kota di Provinsi Sumatera Barat, 2025	105
Tabel 3.1.38	Jumlah Penyuluh Pertanian (PNS, PPPK, Swadaya dan Swasta) Menurut Kabupaten/Kota di Provinsi Sumatera Selatan, 2025	106
Tabel 3.1.39	Jumlah Penyuluh Pertanian (PNS, PPPK, Swadaya dan Swasta) Menurut Kabupaten/Kota di Provinsi Sumatera Utara, 2025	107
Tabel 3.2.1	Perkembangan Jumlah Penyuluh Pertanian, 2021 – 2025.....	108
Tabel 3.2.2	Perkembangan Jumlah Penyuluh Pertanian PNS Menurut Provinsi, 2021 – 2025.....	108
Tabel 3.2.3	Perkembangan Jumlah Penyuluh Pertanian PPPK Menurut Provinsi, 2021 – 2025.....	109
Tabel 3.2.4	Perkembangan Jumlah Penyuluh Pertanian Swadaya Menurut Provinsi, 2021 – 2025.....	110
Tabel 3.2.5	Perkembangan Jumlah Penyuluh Pertanian Swasta Menurut Provinsi, 2021 – 2025.....	111
Tabel 3.2.6	Perkembangan Jumlah Penyuluh Pertanian THLTBPP Menurut Provinsi, 2021 – 2025.....	112
Tabel 4.1	Jumlah Kelembagaan Penyuluhan, Wilayah, Kelembagaan Petani dan Ketenagaan Penyuluh Pertanian, 2025	116
Tabel 4.2	Rasio Jumlah Penyuluh Pertanian (PNS, PPPK, Swadaya dan Swasta) dibanding Sebaran Wilayah Provinsi, 2025.....	117

DAFTAR GAMBAR

Gambar 1.1	Jumlah Kelompok Tani Menurut Provinsi, 2025	5
Gambar 1.2	Jumlah dan Persentase Kelompok Tani Menurut Kelas Kelompok, 2025.....	5
Gambar 1.3	Perkembangan Jumlah Kelompok Tani, 2021 – 2025	6
Gambar 1.4	Perkembangan Jumlah Anggota Kelompok Tani, 2021 – 2025.....	6
Gambar 1.5	Jumlah Gabungan Kelompok Tani Menurut Provinsi, 2025.....	7
Gambar 1.6	Perkembangan Jumlah Gabungan Kelompok Tani 2021 – 2025.....	7
Gambar 1.7	Jumlah Kelembagaan Ekonomi Petani Menurut Provinsi, 2025	8
Gambar 1.8	Perkembangan Jumlah Kelembagaan Ekonomi Petani, 2021 – 2025.....	8
Gambar 2.1	Jumlah Balai Penyuluhan Pertanian Menurut Provinsi, 2025	56
Gambar 2.2	Perkembangan Jumlah Balai Penyuluhan Pertanian, 2021 – 2025	57
Gambar 3.1	Jumlah Penyuluh Pertanian Menurut Provinsi, 2025	84
Gambar 3.2	Jumlah dan Persentase Penyuluh Pertanian Menurut Status Kepegawaian, 2025.....	85
Gambar 3.3	Perkembangan Jumlah Penyuluh Pertanian Menurut Status Kepegawaian, 2021 – 2025.....	85
Gambar 3.4	Perkembangan Jumlah Penyuluh Pertanian Tahun 2021 – 2025.....	86



BPPSDMP

INKLUSIF • PROFESIONAL • MODERN

PENJELASAN UMUM

Tanda – tanda, satuan – satuan dan lain – lainnya yang digunakan dalam publikasi ini adalah sebagai berikut:

1. TANDA – TANDA

Data tidak tersedia	:	...
Tidak ada atau nol	:	-
Data dapat diabaikan	:	0
Tanda desimal.....	:	,
Data tidak dapat ditampilkan	:	N/A
Angka estimasi.....	:	e
Angka diperbaiki.....	:	r
Angka sementara	:	x
Angka sangat sementara	:	xx
Angka sangat-sangat sementara.....	:	xxx

2. SINGKATAN

BPP	:	Balai Penyuluhan Pertanian
BPPSDMP	:	Badan Penyuluhan dan Pengembangan SDM Pertanian
BRMP	:	Badan Perakitan dan Modernisasi Pertanian
BRMP Penerapan	:	Balai Besar Pengembangan dan Penerapan Modernisasi Pertanian
Gapoktan	:	Gabungan Kelompok Tani
KEP	:	Kelembagaan Ekonomi Petani
PNS	:	Pegawai Negeri Sipil
Poktan	:	Kelompok Tani
PPPK	:	Pegawai Pemerintah dengan Perjanjian Kerja
THLTBPP	:	Tenaga Harian Lepas atau Tenaga Bantu Penyuluh Pertanian
SIMLUHTAN	:	Sistem Informasi Manajemen Penyuluh Pertanian



BPPSDMP

INKLUSIF • PROFESIONAL • MODERN



BPPSDMP

INKLUSIF • PROFESIONAL • MODERN

BAB I KELEMBAGAAN PETANI





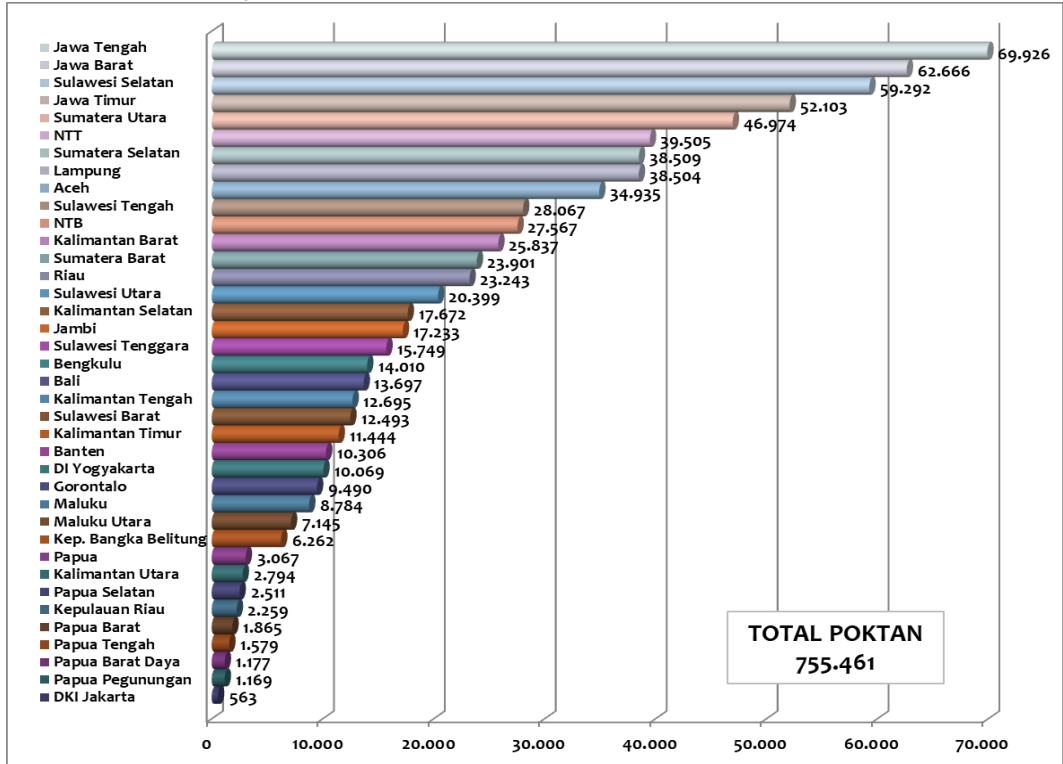
BPPSDMP

INKLUSIF • PROFESIONAL • MODERN

PENJELASAN TEKNIS

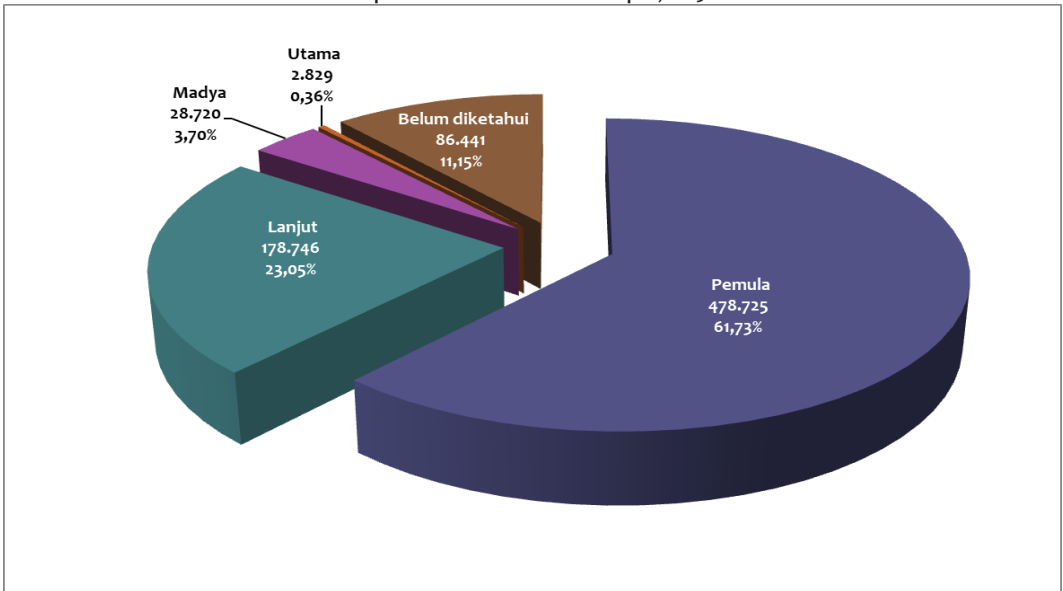
1. Petani adalah warga negara Indonesia perseorangan dan/atau beserta keluarganya yang melakukan usaha tani di bidang tanaman pangan, hortikultura, perkebunan, dan/atau peternakan.
2. Kelembagaan Petani adalah lembaga yang ditumbuhkembangkan dari, oleh, dan untuk petani guna memperkuat dan memperjuangkan kepentingan petani, mencakup Kelompok Tani, Gabungan Kelompok Tani, Asosiasi Komoditas Pertanian, dan Dewan Komoditas Pertanian Nasional.
3. Kelompok Tani (Poktan) adalah kumpulan petani/peternak/pekebun yang dibentuk oleh para petani atas dasar kesamaan kepentingan; kesamaan kondisi lingkungan sosial, ekonomi, sumber daya; kesamaan komoditas, dan keakraban untuk meningkatkan serta mengembangkan usaha anggota.
4. Gabungan Kelompok Tani (Gapoktan) adalah kumpulan beberapa Kelompok Tani yang bekerjasama untuk meningkatkan skala ekonomi dan efisiensi usaha.
5. Kelembagaan Ekonomi Petani (KEP) adalah lembaga yang melaksanakan kegiatan usahatani yang dibentuk oleh, dari, dan untuk petani, guna meningkatkan produktivitas dan efisiensi usaha tani, baik yang berbadan hukum maupun yang belum berbadan hukum.
6. Klasifikasi Kemampuan Kelompok Tani adalah pemeringkatan kemampuan Poktan ke dalam 4 (empat) kategori yang terdiri dari: Kelas Pemula, Kelas Lanjut, Kelas Madya dan Kelas Utama yang penilaiannya berdasarkan kemampuan Kelompok Tani.
7. Kelas Kelompok Tani Pemula merupakan kelas terbawah dan terendah yang mempunyai nilai 0 – 250.
8. Kelas Kelompok Tani Lanjut merupakan kelas yang lebih tinggi dari kelas pemula dimana kelompok tani sudah melakukan kegiatan perencanaan meskipun masih terbatas dengan mempunyai nilai 251 – 500.
9. Kelas Kelompok Tani Madya merupakan kelas berikutnya setelah kelas lanjut dimana kemampuan kelompok tani lebih tinggi dari kelas lanjut yaitu dengan nilai 501 – 750.
10. Kelas Kelompok Tani Utama merupakan kelas kemampuan kelompok yang tertinggi dimana kelompok tani sudah berjalan dengan sendirinya atas dasar prakarsa dan swadaya sendiri dengan nilai kemampuan diatas 750.

Gambar 1.1 Jumlah Kelompok Tani Menurut Provinsi, 2025



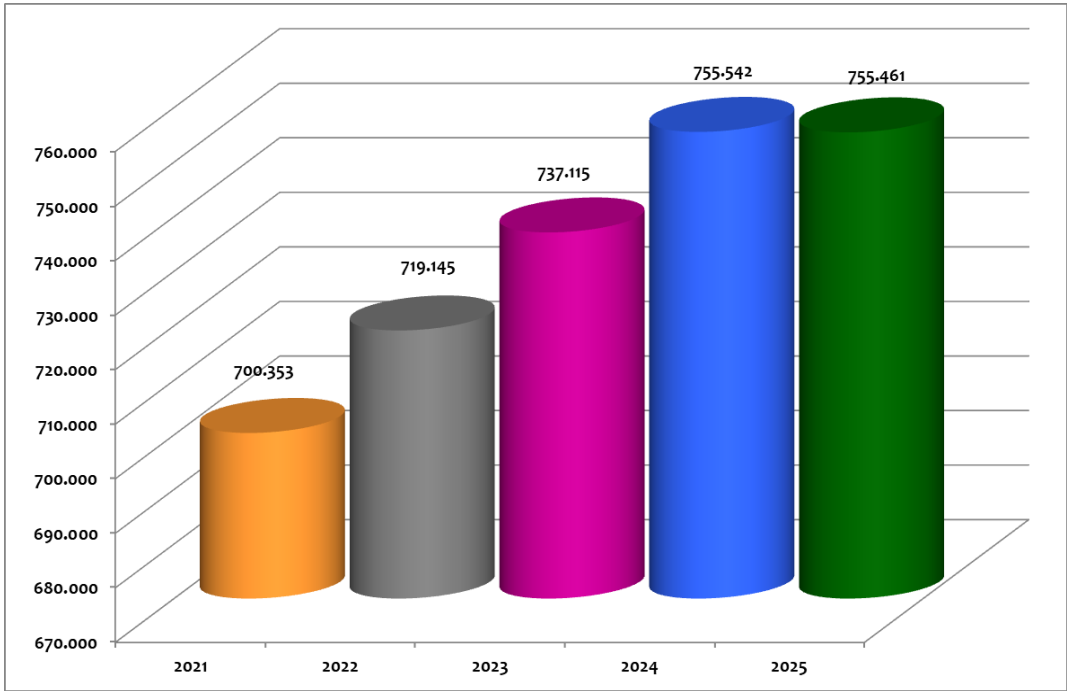
Sumber : Pusat Penyuluhan Pertanian, 2025 (diolah)

Gambar 1.2 Jumlah dan Persentase Kelompok Tani Menurut Kelas Kelompok, 2025



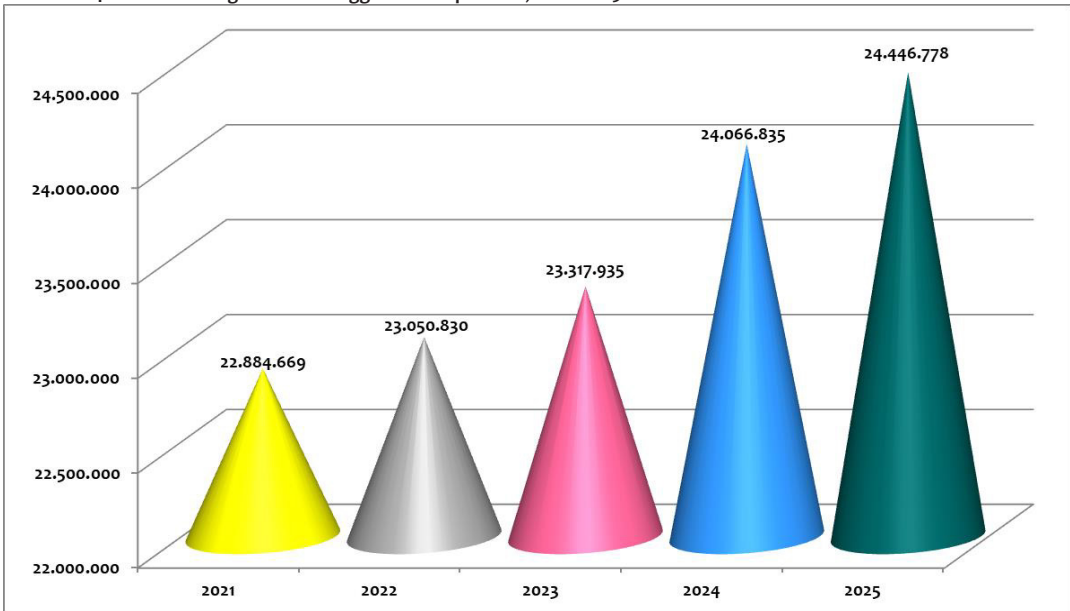
Sumber : Pusat Penyuluhan Pertanian, 2025 (diolah)

Gambar 1.3 Perkembangan Jumlah Kelompok Tani, 2021 - 2025



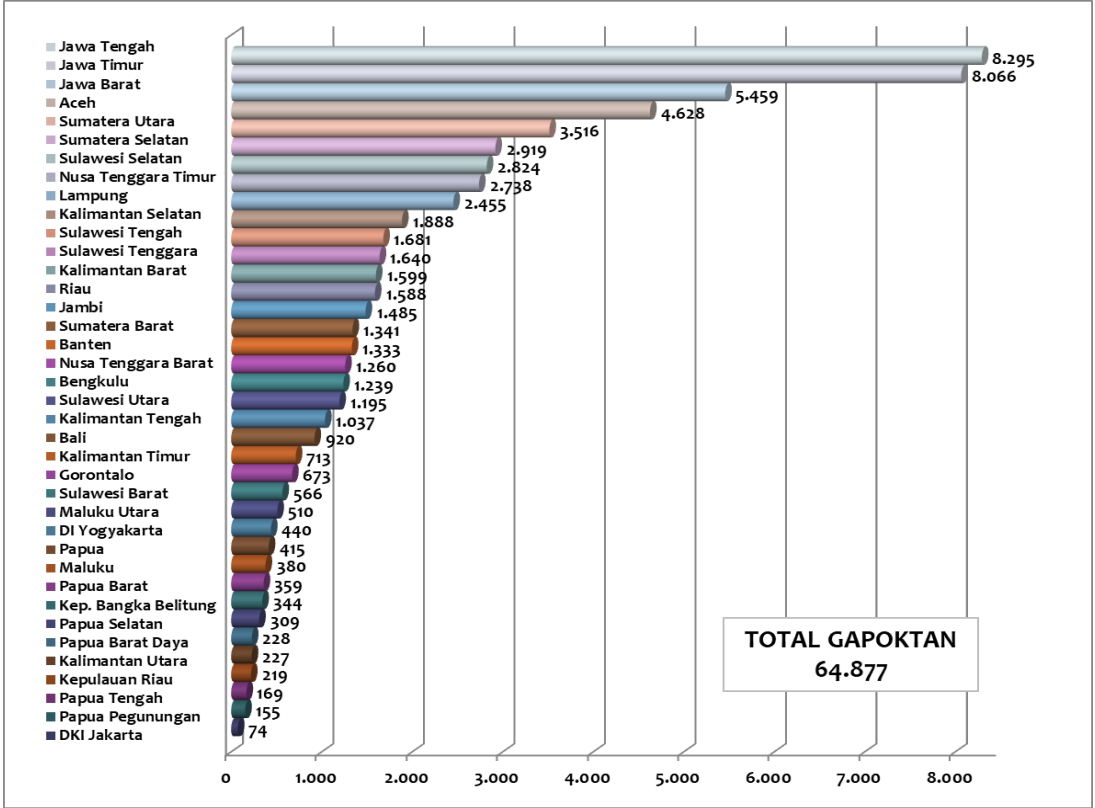
Sumber : Pusat Penyuluhan Pertanian, 2025 (diolah)

Gambar 1.4 Perkembangan Jumlah Anggota Kelompok Tani, 2021 - 2025



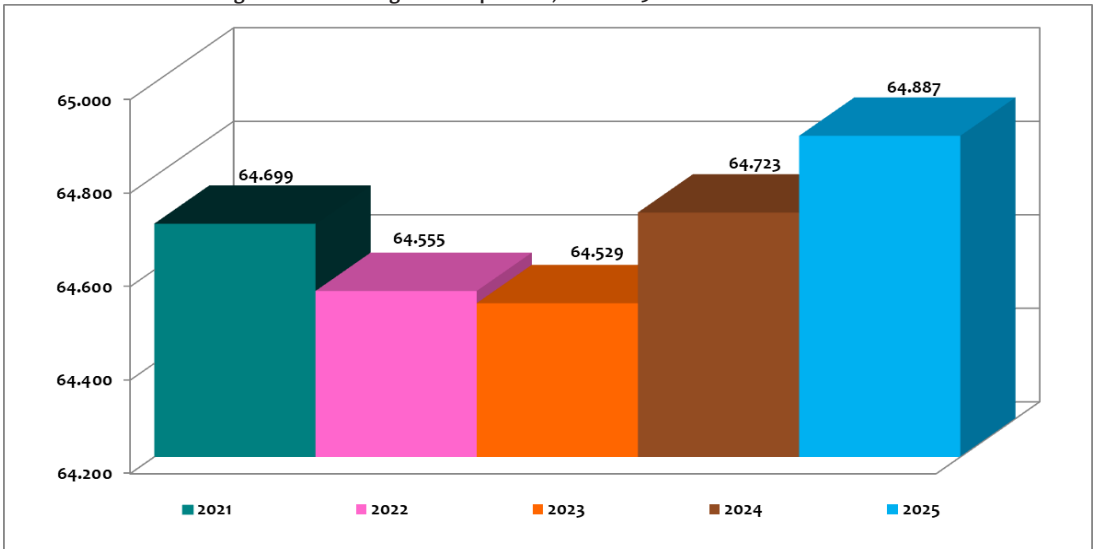
Sumber : Pusat Penyuluhan Pertanian, 2025 (diolah)

Gambar 1.5 Jumlah Gabungan Kelompok Tani Menurut Provinsi, 2025



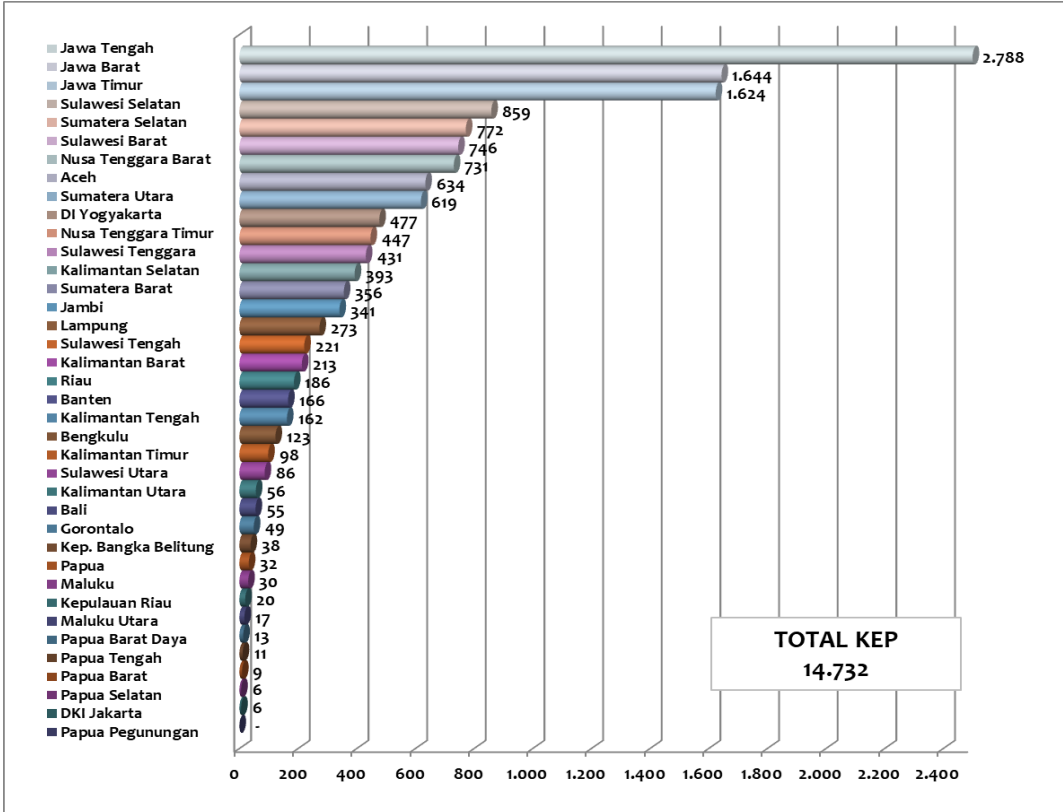
Sumber : Pusat Penyuluhan Pertanian, 2025 (diolah)

Gambar 1.6 Perkembangan Jumlah Gabungan Kelompok Tani, 2021 - 2025



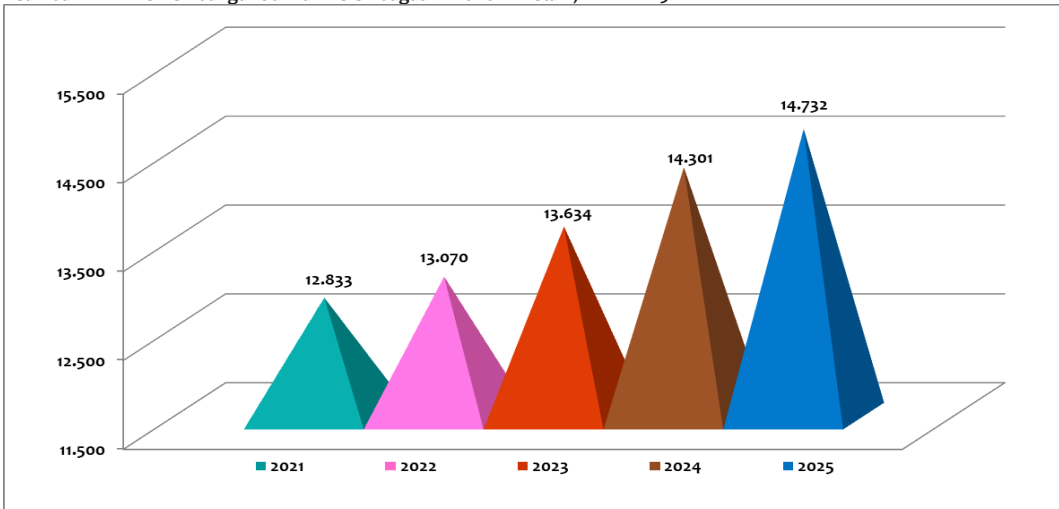
Sumber : Pusat Penyuluhan Pertanian, 2025 (diolah)

Gambar 1.7 Jumlah Kelembagaan Ekonomi Petani Menurut Provinsi, 2025



Sumber : Pusat Penyuluhan Pertanian, 2025 (diolah)

Gambar 1.8 Perkembangan Jumlah Kelembagaan Ekonomi Petani, 2021 - 2025



Sumber : Pusat Penyuluhan Pertanian, 2025 (diolah)

1.1 KELOMPOK TANI

Tabel 1.1.1 Jumlah Kelompok Tani (Poktan) Menurut Kelas Kelompok di Indonesia, 2025

No.	Kabupaten/Kota	Kelas Kelompok					Jumlah Kelompok	Jumlah Anggota Kelompok
		Pemula	Lanjut	Madya	Utama	Belum Diketahui		
(1)	(2)	(3)	(4)	(5)	(6)	(7)	(8)	(9)
1	Aceh	24,612	6,335	614	34	3,340	34,935	896,175
2	Bali	6,245	2,959	1,742	278	2,473	13,697	372,301
3	Banten	5,531	3,637	672	206	260	10,306	454,308
4	Bengkulu	11,342	1,657	38	2	971	14,010	264,712
5	DI Yogyakarta	3,812	3,103	1,717	236	1,201	10,069	429,682
6	DKI Jakarta	426	50	9	-	78	563	4,346
7	Gorontalo	6,994	675	45	2	1,774	9,490	198,676
8	Jambi	10,247	3,059	399	29	3,499	17,233	357,987
9	Jawa Barat	34,287	21,925	2,634	215	3,605	62,666	3,301,452
10	Jawa Tengah	34,103	20,060	4,489	499	10,775	69,926	3,619,700
11	Jawa Timur	22,139	19,147	5,759	516	4,542	52,103	4,402,995
12	Kalimantan Barat	18,609	4,332	309	20	2,567	25,837	546,871
13	Kalimantan Selatan	9,646	5,052	757	34	2,183	17,672	455,251
14	Kalimantan Tengah	8,869	1,293	64	1	2,468	12,695	224,108
15	Kalimantan Timur	7,911	1,972	121	5	1,435	11,444	189,988
16	Kalimantan Utara	2,135	194	22	1	442	2,794	47,555
17	Kep. Bangka Belitung	4,800	868	54	3	537	6,262	125,017
18	Kepulauan Riau	1,654	61	3	-	541	2,259	29,439
19	Lampung	23,920	11,394	1,246	70	1,874	38,504	1,052,422
20	Maluku	5,045	288	13	2	3,436	8,784	54,773
21	Maluku Utara	4,509	319	39	3	2,275	7,145	53,237
22	Nusa Tenggara Barat	14,281	11,400	1,195	43	648	27,567	902,747
23	Nusa Tenggara Timur	25,756	6,105	452	36	7,156	39,505	624,669
24	Papua	1,691	140	40	3	1,193	3,067	27,345
25	Papua Pegunungan	626	233	18	16	276	1,169	734
26	Papua Selatan	1,800	289	9	1	412	2,511	30,989
27	Papua Tengah	1,100	112	7	-	360	1,579	15,401
28	Papua Barat	1,419	126	2	-	318	1,865	15,528
29	Papua Barat Daya	828	44	4	1	300	1,177	9,746
30	Riau	17,269	3,401	296	14	2,263	23,243	388,101
31	Sulawesi Barat	6,594	2,760	785	114	2,240	12,493	249,818
32	Sulawesi Selatan	37,405	13,089	2,267	183	6,348	59,292	1,556,712
33	Sulawesi Tengah	20,637	3,595	296	12	3,527	28,067	439,813
34	Sulawesi Tenggara	10,911	4,351	215	10	262	15,749	307,049
35	Sulawesi Utara	16,767	1,585	108	16	1,923	20,399	226,506
36	Sumatera Barat	17,213	5,469	401	14	804	23,901	618,847
37	Sumatera Selatan	24,034	9,602	1,215	138	3,520	38,509	834,353
38	Sumatera Utara	33,558	8,065	664	72	4,615	46,974	1,117,425
Total		478,725	178,746	28,720	2,829	86,441	775,461	24,446,778

Sumber : Pusat Penyuluhan Pertanian, 2025 (diolah)

Tabel 1.1.2 Jumlah Kelompok Tani (Poktan) Menurut Kelas Kelompok di Provinsi Aceh, 2025

No.	Kabupaten/Kota	Kelas Kelompok					Jumlah Kelompok	Jumlah Anggota Kelompok
		Pemula	Lanjut	Madya	Utama	Belum Diketahui		
(1)	(2)	(3)	(4)	(5)	(6)	(7)	(8)	(9)
1	Aceh Barat	520	371	19	2	117	1,029	22,921
2	Aceh Barat Daya	692	200	43	5	240	1,180	33,766
3	Aceh Besar	1,491	484	63	2	166	2,206	69,954
4	Aceh Jaya	788	120	2	-	25	935	23,471
5	Aceh Selatan	1,302	396	14	2	195	1,909	43,989
6	Aceh Singkil	420	2	-	-	27	449	11,125
7	Aceh Tamiang	759	214	15	-	149	1,137	26,290
8	Aceh Tengah	1,359	334	58	-	48	1,799	34,478
9	Aceh Tenggara	820	752	9	-	185	1,766	37,734
10	Aceh Timur	1,542	535	29	1	199	2,306	55,685
11	Aceh Utara	5,385	372	1	1	481	6,240	179,125
12	Bener Meriah	1,813	25	-	-	114	1,952	39,699
13	Bireuen	1,684	278	17	-	425	2,404	95,655
14	Gayo Lues	937	83	-	-	95	1,115	22,183
15	Kota Banda Aceh	191	43	-	-	7	241	3,750
16	Kota Langsa	379	22	3	-	8	412	9,410
17	Kota Lhokseumawe	267	13	-	-	66	346	7,594
18	Kota Sabang	72	6	-	-	1	79	1,624
19	Kota Subulussalam	574	-	1	-	65	640	8,341
20	Nagan Raya	874	405	25	2	100	1,406	29,203
21	Pidie	1,270	1,507	309	19	122	3,227	85,940
22	Pidie Jaya	1,240	159	6	-	498	1,903	39,414
23	Simeulue	233	14	-	-	7	254	14,824
Total		24,612	6,335	614	34	3,340	34,935	896,175

Sumber : Pusat Penyuluhan Pertanian, 2025 (diolah)

Tabel 1.1.3 Jumlah Kelompok Tani (Poktan) Menurut Kelas Kelompok di Provinsi Bali, 2025

No.	Kabupaten/Kota	Kelas Kelompok					Jumlah Kelompok	Jumlah Anggota Kelompok
		Pemula	Lanjut	Madya	Utama	Belum Diketahui		
(1)	(2)	(3)	(4)	(5)	(6)	(7)	(8)	(9)
1	Badung	410	107	81	2	503	1,103	29,364
2	Bangli	758	511	204	18	397	1,888	53,568
3	Buleleng	1,411	794	286	129	395	3,015	64,487
4	Gianyar	308	262	275	49	276	1,170	35,682
5	Jembrana	727	291	165	21	124	1,328	34,294
6	Karang Asem	673	297	57	-	560	1,587	40,427
7	Klungkung	568	143	2	-	-	713	21,999
8	Kota Denpasar	104	40	18	-	28	190	4,751
9	Tabanan	1,286	514	654	59	190	2,703	87,729
Total		6,245	2,959	1,742	278	2,473	13,697	372,301

Sumber : Pusat Penyuluhan Pertanian, 2025 (diolah)

Tabel 1.1.4 Jumlah Kelompok Tani (Poktan) Menurut Kelas Kelompok di Provinsi Banten, 2025

No.	Kabupaten/Kota	Kelas Kelompok					Jumlah Kelompok	Jumlah Anggota Kelompok
		Pemula	Lanjut	Madya	Utama	Belum Diketahui		
(1)	(2)	(3)	(4)	(5)	(6)	(7)	(8)	(9)
1	Kota Cilegon	174	51	3	-	10	238	5,484
2	Kota Serang	238	124	68	16	13	459	15,640
3	Kota Tangerang	61	13	-	-	7	81	1,225
4	Kota Tangerang Selatan	135	14	-	-	39	188	1,904
5	Lebak	1,967	831	32	-	138	2,968	190,538
6	Pandeglang	1,429	1,345	78	2	20	2,874	105,686
7	Serang	753	762	487	188	12	2,202	79,570
8	Tangerang	774	497	4	-	21	1,296	54,261
Total		5,531	3,637	672	206	260	10,306	454,308

Sumber : Pusat Penyuluhan Pertanian, 2025 (diolah)

Tabel 1.1.5 Jumlah Kelompok Tani (Poktan) Menurut Kelas Kelompok di Provinsi Bengkulu, 2025

No.	Kabupaten/Kota	Kelas Kelompok					Jumlah Kelompok	Jumlah Anggota Kelompok
		Pemula	Lanjut	Madya	Utama	Belum Diketahui		
(1)	(2)	(3)	(4)	(5)	(6)	(7)	(8)	(9)
1	Bengkulu Selatan	1,254	351	9	-	104	1,718	36,159
2	Bengkulu Tengah	568	134	1	-	238	941	14,184
3	Bengkulu Utara	1,646	310	17	1	55	2,029	45,898
4	Kaur	1,753	11	-	1	286	2,051	34,365
5	Kepahiang	876	89	2	-	10	977	16,668
6	Kota Bengkulu	328	87	2	-	1	418	6,684
7	Lebong	943	128	-	-	15	1,086	18,547
8	Mukomuko	1,146	350	1	-	184	1,681	33,817
9	Rejang Lebong	1,263	137	5	-	50	1,455	23,787
10	Seluma	1,565	60	1	-	28	1,654	34,603
Total		11,342	1,657	38	2	971	14,010	264,712

Sumber : Pusat Penyuluhan Pertanian, 2025 (diolah)

Tabel 1.1.6 Jumlah Kelompok Tani (Poktan) Menurut Kelas Kelompok di Provinsi DI Yogyakarta, 2025

No.	Kabupaten/Kota	Kelas Kelompok					Jumlah Kelompok	Jumlah Anggota Kelompok
		Pemula	Lanjut	Madya	Utama	Belum Diketahui		
(1)	(2)	(3)	(4)	(5)	(6)	(7)	(8)	(9)
1	Bantul	609	449	368	25	260	1,711	77,714
2	Gunung Kidul	892	1,509	675	101	208	3,385	175,540
3	Kota Yogyakarta	182	69	28	6	10	295	4,390
4	Kulon Progo	294	505	613	103	184	1,699	75,142
5	Sleman	1,835	571	33	1	539	2,979	96,896
Total		3,812	3,103	1,717	236	1,201	10,069	429,682

Sumber : Pusat Penyuluhan Pertanian, 2025 (diolah)

Tabel 1.1.7 Jumlah Kelompok Tani (Poktan) Menurut Kelas Kelompok di Provinsi DKI Jakarta, 2025

No.	Kabupaten/Kota	Kelas Kelompok					Jumlah Kelompok	Jumlah Anggota Kelompok
		Pemula	Lanjut	Madya	Utama	Belum Diketahui		
(1)	(2)	(3)	(4)	(5)	(6)	(7)	(8)	(9)
1	Kepulauan Seribu	24	-	-	-	5	29	365
2	Kota Jakarta Barat	67	8	1	-	4	80	565
3	Kota Jakarta Pusat	52	5	1	-	41	99	494
4	Kota Jakarta Selatan	114	20	2	-	14	150	1,052
5	Kota Jakarta Timur	104	10	5	-	6	125	1,197
6	Kota Jakarta Utara	65	7	-	-	8	80	673
Total		426	50	9	-	78	563	4,346

Sumber : Pusat Penyuluhan Pertanian, 2025 (diolah)

Tabel 1.1.8 Jumlah Kelompok Tani (Poktan) Menurut Kelas Kelompok di Provinsi Gorontalo, 2025

No.	Kabupaten/Kota	Kelas Kelompok					Jumlah Kelompok	Jumlah Anggota Kelompok
		Pemula	Lanjut	Madya	Utama	Belum Diketahui		
(1)	(2)	(3)	(4)	(5)	(6)	(7)	(8)	(9)
1	Boalemo	960	66	3	-	516	1,545	34,487
2	Bone Bolango	707	135	13	-	70	925	18,444
3	Gorontalo	1,940	295	5	2	757	2,999	73,099
4	Gorontalo Utara	1,500	11	1	-	257	1,769	26,879
5	Kota Gorontalo	178	120	22	-	1	321	5,839
6	Pohuwato	1,709	48	1	-	173	1,931	39,928
Total		6,994	675	45	2	1,774	9,490	198,676

Sumber : Pusat Penyuluhan Pertanian, 2025 (diolah)

Tabel 1.1.9 Jumlah Kelompok Tani (Poktan) Menurut Kelas Kelompok di Provinsi Jambi, 2025

No.	Kabupaten/Kota	Kelas Kelompok					Jumlah Kelompok	Jumlah Anggota Kelompok
		Pemula	Lanjut	Madya	Utama	Belum Diketahui		
(1)	(2)	(3)	(4)	(5)	(6)	(7)	(8)	(9)
1	Batang Hari	935	211	17	2	317	1,482	35,371
2	Bungo	1,043	117	10	-	284	1,454	26,309
3	Kerinci	2,263	510	25	-	710	3,508	61,200
4	Kota Jambi	247	89	18	1	14	369	6,721
5	Kota Sungai Penuh	406	29	4	9	216	664	12,524
6	Merangin	857	600	166	12	222	1,857	43,763
7	Muaro Jambi	1,344	603	36	2	55	2,040	44,346
8	Sarolangun	666	95	11	-	672	1,444	26,395
9	Tanjung Jabung Barat	1,082	500	52	-	77	1,711	36,413
10	Tanjung Jabung Timur	624	217	55	3	471	1,370	28,250
11	Tebo	780	88	5	-	461	1,334	36,695
Total		10,247	3,059	399	29	3,499	17,233	357,987

Sumber : Pusat Penyuluhan Pertanian, 2025 (diolah)

Tabel 1.1.10 Jumlah Kelompok Tani (Poktan) Menurut Kelas Kelompok di Provinsi Jawa Barat, 2025

No.	Kabupaten/Kota	Kelas Kelompok					Jumlah Kelompok	Jumlah Anggota Kelompok
		Pemula	Lanjut	Madya	Utama	Belum Diketahui		
(1)	(2)	(3)	(4)	(5)	(6)	(7)	(8)	(9)
1	Bandung	3,321	724	47	3	259	4,354	137,881
2	Bandung Barat	2,159	490	113	43	317	3,122	131,719
3	Bekasi	934	750	65	3	52	1,804	53,620
4	Bogor	1,004	950	160	19	637	2,770	117,485
5	Ciamis	2,101	1,587	190	9	104	3,991	211,646
6	Cianjur	1,498	1,935	456	65	250	4,204	288,862
7	Cirebon	1,809	1,622	142	2	237	3,812	124,385
8	Garut	4,184	2,099	56	2	210	6,551	354,724
9	Indramayu	2,226	721	59	-	166	3,172	232,819
10	Karawang	1,108	1,412	230	7	328	3,085	115,970
11	Kota Bandung	252	21	1	1	16	291	2,300
12	Kota Banjar	227	154	24	1	12	418	19,901
13	Kota Bekasi	77	5	-	-	35	117	2,316
14	Kota Bogor	393	30	-	-	4	427	3,244
15	Kota Cimahi	92	8	-	-	11	111	1,848
16	Kota Cirebon	62	-	-	-	21	83	1,016
17	Kota Depok	175	22	2	-	3	202	1,930
18	Kota Sukabumi	24	56	71	13	1	165	6,493
19	Kota Tasikmalaya	185	431	104	2	-	722	30,975
20	Kuningan	1,566	1,034	68	2	186	2,856	146,948
21	Majalengka	1,920	1,173	73	1	99	3,266	202,767
22	Pangandaran	1,311	350	5	1	24	1,691	99,039
23	Purwakarta	532	417	35	1	70	1,055	61,882
24	Subang	1,173	1,436	340	13	113	3,075	141,668
25	Sukabumi	1,701	1,818	302	26	227	4,074	308,462
26	Sumedang	1,581	1,563	56	1	114	3,315	180,482
27	Tasikmalaya	2,672	1,117	35	-	109	3,933	321,070
Total		34,287	21,925	2,634	215	3,605	62,666	3,301,452

Sumber : Pusat Penyuluhan Pertanian, 2025 (diolah)

Tabel 1.1.11 Jumlah Kelompok Tani (Poktan) Menurut Kelas Kelompok di Provinsi Jawa Tengah, 2025

No.	Kabupaten/Kota	Kelas Kelompok					Jumlah Kelompok	Jumlah Anggota Kelompok
		Pemula	Lanjut	Madya	Utama	Belum Diketahui		
(1)	(2)	(3)	(4)	(5)	(6)	(7)	(8)	(9)
1	Banjarnegara	1,037	849	437	38	653	3,014	124,161
2	Banyumas	895	716	173	8	283	2,075	109,153
3	Batang	546	490	25	2	397	1,460	76,583
4	Blora	1,545	817	46	-	474	2,882	203,913
5	Boyolali	1,929	622	100	20	216	2,887	123,202
6	Brebes	754	967	40	2	879	2,642	205,588
7	Cilacap	2,103	1,021	108	2	1,192	4,426	175,436
8	Demak	284	485	213	44	272	1,298	103,100
9	Grobogan	526	751	467	129	348	2,221	244,548
10	Jepara	464	384	135	56	235	1,274	76,534
11	Karanganyar	4,945	363	34	-	396	5,738	71,315
12	Kebumen	1,202	1,163	112	5	613	3,095	163,600
13	Kendal	456	451	144	3	120	1,174	91,308
14	Klaten	1,482	530	120	4	185	2,321	102,614
15	Kota Magelang	62	15	3	-	5	85	1,012
16	Kota Pekalongan	67	8	-	1	21	97	1,376
17	Kota Salatiga	66	66	16	-	12	160	2,928
18	Kota Semarang	333	119	22	2	6	482	6,383
19	Kota Surakarta	96	2	8	-	2	108	980
20	Kota Tegal	39	3	-	-	78	120	1,418
21	Kudus	525	138	8	-	37	708	48,697
22	Magelang	2,096	932	89	3	243	3,363	179,591
23	Pati	1,729	932	87	4	56	2,808	217,630
24	Pekalongan	562	550	54	-	123	1,289	69,170
25	Pemalang	598	454	60	13	402	1,527	106,214
26	Purbalingga	1,178	634	142	9	69	2,032	98,717
27	Purworejo	990	1,036	290	10	904	3,230	117,340
28	Rembang	629	664	245	29	383	1,950	110,408
29	Semarang	1,058	869	96	8	178	2,209	96,872
30	Sragen	467	799	551	54	205	2,076	111,403
31	Sukoharjo	395	384	151	15	423	1,368	48,381
32	Tegal	838	633	116	1	138	1,726	104,868
33	Temanggung	2,025	511	46	4	925	3,511	134,843
34	Wonogiri	1,115	1,024	210	23	218	2,590	174,123
35	Wonosobo	1,067	678	141	10	84	1,980	116,291
Total		34,103	20,060	4,489	499	10,775	69,926	3,619,700

Sumber : Pusat Penyuluhan Pertanian, 2025 (diolah)

Tabel 1.1.12 Jumlah Kelompok Tani (Poktan) Menurut Kelas Kelompok di Provinsi Jawa Timur, 2025

No.	Kabupaten/Kota	Kelas Kelompok					Jumlah Kelompok	Jumlah Anggota Kelompok
		Pemula	Lanjut	Madya	Utama	Belum Diketahui		
(1)	(2)	(3)	(4)	(5)	(6)	(7)	(8)	(9)
1	Bangkalan	1,137	170	31	1	53	1,392	114,411
2	Banyuwangi	859	591	47	1	205	1,703	184,272
3	Blitar	947	919	52	6	215	2,139	130,581
4	Bojonegoro	586	1,162	241	9	91	2,089	206,516
5	Bondowoso	2,026	683	40	1	257	3,007	160,655
6	Gresik	165	408	117	6	420	1,116	101,915
7	Jember	382	881	115	11	416	1,805	240,266
8	Jombang	272	863	118	9	251	1,513	103,199
9	Kediri	408	1,095	130	1	53	1,687	196,441
10	Kota Batu	207	58	9	-	14	288	10,893
11	Kota Blitar	145	42	4	-	4	195	5,700
12	Kota Kediri	42	39	6	1	-	88	3,201
13	Kota Madiun	66	-	-	-	2	68	1,505
14	Kota Malang	125	53	8	-	2	188	4,920
15	Kota Mojokerto	61	12	-	-	4	77	2,048
16	Kota Pasuruan	30	12	-	-	-	42	1,490
17	Kota Probolinggo	82	21	2	-	51	156	8,100
18	Kota Surabaya	174	14	2	-	52	242	3,794
19	Lamongan	823	1,127	111	5	135	2,201	216,644
20	Lumajang	306	574	164	15	102	1,161	107,596
21	Madiun	725	462	95	12	487	1,781	112,441
22	Magetan	456	556	231	44	42	1,329	181,895
23	Malang	985	922	88	3	82	2,080	220,656
24	Mojokerto	218	616	255	37	10	1,136	90,921
25	Nganjuk	429	894	179	9	210	1,721	143,911
26	Ngawi	59	670	242	1	150	1,122	133,537
27	Pacitan	64	384	918	121	17	1,504	127,440
28	Pamekasan	735	271	26	2	5	1,039	133,763
29	Pasuruan	1,004	784	121	4	11	1,924	146,135
30	Ponorogo	426	1,075	493	15	188	2,197	150,333
31	Probolinggo	1,180	464	10	-	2	1,656	144,054
32	Sampang	571	354	398	80	10	1,413	204,235
33	Sidoarjo	71	421	180	10	7	689	34,224
34	Situbondo	738	121	8	-	140	1,007	119,748
35	Sumenep	4,268	674	16	-	803	5,761	154,399
36	Trenggalek	238	139	760	3	9	1,149	122,706
37	Tuban	693	818	408	108	26	2,053	221,934
38	Tulungagung	436	798	134	1	16	1,385	156,516
Total		22,139	19,147	5,759	516	4,542	52,103	4,402,995

Sumber : Pusat Penyuluhan Pertanian, 2025 (diolah)

Tabel 1.1.13 Jumlah Kelompok Tani (Poktan) Menurut Kelas Kelompok di Provinsi Kalimantan Barat, 2025

No.	Kabupaten/Kota	Kelas Kelompok					Jumlah Kelompok	Jumlah Anggota Kelompok
		Pemula	Lanjut	Madya	Utama	Belum Diketahui		
(1)	(2)	(3)	(4)	(5)	(6)	(7)	(8)	(9)
1	Bengkayang	1,161	454	31	9	301	1,956	51,226
2	Kapuas Hulu	1,263	218	5	1	165	1,652	30,053
3	Kayong Utara	495	107	5	-	92	699	15,138
4	Ketapang	1,907	229	17	1	290	2,444	49,832
5	Kota Pontianak	139	64	8	1	10	222	4,107
6	Kota Singkawang	253	52	8	-	120	433	10,812
7	Kubu Raya	1,329	475	86	4	89	1,983	44,103
8	Landak	2,976	463	20	1	195	3,655	78,515
9	Melawi	979	53	-	-	285	1,317	14,448
10	Mempawah	418	392	38	2	42	892	21,860
11	Sambas	1,700	910	64	1	409	3,084	93,029
12	Sanggau	2,427	497	14	-	217	3,155	62,487
13	Sekadau	1,362	249	6	-	39	1,656	30,409
14	Sintang	2,200	169	7	-	313	2,689	40,852
	Total	18,609	4,332	309	20	2,567	25,837	546,871

Sumber : Pusat Penyuluhan Pertanian, 2025 (diolah)

Tabel 1.1.14 Jumlah Kelompok Tani (Poktan) Menurut Kelas Kelompok di Provinsi Kalimantan Selatan, 2025

No.	Kabupaten/Kota	Kelas Kelompok					Jumlah Kelompok	Jumlah Anggota Kelompok
		Pemula	Lanjut	Madya	Utama	Belum Diketahui		
(1)	(2)	(3)	(4)	(5)	(6)	(7)	(8)	(9)
1	Balangan	1,135	111	-	-	265	1,511	29,804
2	Banjjar	1,169	1,130	118	1	49	2,467	59,215
3	Barito Kuala	1,399	512	9	-	123	2,043	71,684
4	Hulu Sungai Selatan	480	378	123	5	65	1,051	38,144
5	Hulu Sungai Tengah	457	746	188	9	50	1,450	51,772
6	Hulu Sungai Utara	645	351	10	-	138	1,144	26,062
7	Kota Banjar Baru	221	78	1	-	20	320	5,840
8	Kota Banjarmasin	200	43	2	-	8	253	4,604
9	Kota Baru	786	55	-	-	740	1,581	25,524
10	Tabalong	493	353	34	7	14	901	27,515
11	Tanah Bumbu	1,009	106	1	-	309	1,425	30,348
12	Tanah Laut	1,326	374	33	2	389	2,124	48,139
13	Tapin	326	815	238	10	13	1,402	36,600
	Total	9,646	5,052	757	34	2,183	17,672	455,251

Sumber : Pusat Penyuluhan Pertanian, 2025 (diolah)

Tabel 1.1.15 Jumlah Kelompok Tani (Poktan) Menurut Kelas Kelompok di Provinsi Kalimantan Tengah, 2025

No.	Kabupaten/Kota	Kelas Kelompok					Jumlah Kelompok	Jumlah Anggota Kelompok
		Pemula	Lanjut	Madya	Utama	Belum Diketahui		
(1)	(2)	(3)	(4)	(5)	(6)	(7)	(8)	(9)
1	Barito Selatan	421	128	9	-	142	700	13,220
2	Barito Timur	534	133	9	-	126	802	16,373
3	Barito Utara	555	17	2	-	91	665	10,083
4	Gunung Mas	331	15	-	-	353	699	4,385
5	Kapuas	1,615	450	4	-	89	2,158	52,897
6	Katingan	720	47	-	-	324	1,091	12,187
7	Kota Palangka Raya	216	35	19	-	7	277	5,807
8	Kotawaringin Barat	796	180	6	-	83	1,065	23,357
9	Kotawaringin Timur	1,033	177	14	1	171	1,396	21,628
10	Lamandau	583	60	-	-	103	746	12,717
11	Murung Raya	382	2	-	-	399	783	7,147
12	Pulang Pisau	732	45	1	-	343	1,121	24,613
13	Seruyan	683	-	-	-	149	832	12,800
14	Sukamara	268	4	-	-	88	360	6,894
Total		8,869	1,293	64	1	2,468	12,695	224,108

Sumber : Pusat Penyuluhan Pertanian, 2025 (diolah)

Tabel 1.1.16 Jumlah Kelompok Tani (Poktan) Menurut Kelas Kelompok di Provinsi Kalimantan Timur, 2025

No.	Kabupaten/Kota	Kelas Kelompok					Jumlah Kelompok	Jumlah Anggota Kelompok
		Pemula	Lanjut	Madya	Utama	Belum Diketahui		
(1)	(2)	(3)	(4)	(5)	(6)	(7)	(8)	(9)
1	Berau	719	158	2	-	33	912	19,137
2	Kota Balikpapan	74	91	13	-	43	221	4,918
3	Kota Bontang	144	6	1	-	14	165	2,383
4	Kota Samarinda	171	111	18	-	14	314	7,015
5	Kutai Barat	812	216	2	-	65	1,095	18,014
6	Kutai Kartanegara	2,036	726	60	5	570	3,397	58,239
7	Kutai Timur	1,931	386	9	-	25	2,351	29,542
8	Mahakam Hulu	369	-	-	-	7	376	8,209
9	Paser	1,161	80	6	-	582	1,829	24,757
10	Penajam Paser Utara	494	198	10	-	82	784	17,774
Total		7,911	1,972	121	5	1,435	11,444	189,988

Sumber : Pusat Penyuluhan Pertanian, 2025 (diolah)

Tabel 1.1.17 Jumlah Kelompok Tani (Poktan) Menurut Kelas Kelompok di Provinsi Kalimantan Utara, 2025

No.	Kabupaten/Kota	Kelas Kelompok					Jumlah Kelompok	Jumlah Anggota Kelompok
		Pemula	Lanjut	Madya	Utama	Belum Diketahui		
(1)	(2)	(3)	(4)	(5)	(6)	(7)	(8)	(9)
1	Bulungan	704	87	17	1	113	922	14,881
2	Kota Tarakan	138	2	1	-	25	166	3,887
3	Malinau	384	25	1	-	161	571	9,214
4	Nunukan	830	45	2	-	117	994	17,072
5	Tana Tidung	79	35	1	-	26	141	2,501
Total		2,135	194	22	1	442	2,794	47,555

Sumber : Pusat Penyuluhan Pertanian, 2025 (diolah)

Tabel 1.1.18 Jumlah Kelompok Tani (Poktan) Menurut Kelas Kelompok di Provinsi Kepulauan Bangka Belitung, 2025

No.	Kabupaten/Kota	Kelas Kelompok					Jumlah Kelompok	Jumlah Anggota Kelompok
		Pemula	Lanjut	Madya	Utama	Belum Diketahui		
(1)	(2)	(3)	(4)	(5)	(6)	(7)	(8)	(9)
1	Bangka	986	184	16	-	72	1,258	26,426
2	Bangka Barat	1,089	76	1	-	221	1,387	26,267
3	Bangka Selatan	917	115	3	-	118	1,153	29,783
4	Bangka Tengah	950	432	30	3	24	1,439	23,989
5	Belitung	353	39	4	-	33	429	8,120
6	Belitung Timur	429	3	-	-	51	483	8,345
7	Kota Pangkal Pinang	76	19	-	-	18	113	2,087
Total		4,800	868	54	3	537	6,262	125,017

Sumber : Pusat Penyuluhan Pertanian, 2025 (diolah)

Tabel 1.1.19 Jumlah Kelompok Tani (Poktan) Menurut Kelas Kelompok di Provinsi Kepulauan Riau, 2025

No.	Kabupaten/Kota	Kelas Kelompok					Jumlah Kelompok	Jumlah Anggota Kelompok
		Pemula	Lanjut	Madya	Utama	Belum Diketahui		
(1)	(2)	(3)	(4)	(5)	(6)	(7)	(8)	(9)
1	Bintan	368	8	1	-	81	458	5,658
2	Karimun	377	8	-	-	113	498	7,218
3	Kepulauan Anambas	90	2	-	-	13	105	1,411
4	Kota Batam	130	9	-	-	136	275	4,776
5	Kota Tanjung Pinang	78	12	1	-	29	120	1,646
6	Lingga	246	2	1	-	116	365	4,651
7	Natuna	365	20	-	-	53	438	4,079
Total		1,654	61	3	-	541	2,259	29,439

Sumber : Pusat Penyuluhan Pertanian, 2025 (diolah)

Tabel 1.1.20 Jumlah Kelompok Tani (Poktan) Menurut Kelas Kelompok di Provinsi Lampung, 2025

No.	Kabupaten/Kota	Kelas Kelompok					Jumlah Kelompok	Jumlah Anggota Kelompok
		Pemula	Lanjut	Madya	Utama	Belum Diketahui		
(1)	(2)	(3)	(4)	(5)	(6)	(7)	(8)	(9)
1	Kota Bandar Lampung	212	51	7	2	8	280	4,351
2	Kota Metro	138	98	60	10	46	352	8,118
3	Lampung Barat	1,442	419	-	-	242	2,103	41,935
4	Lampung Selatan	1,408	2,522	511	35	178	4,654	118,074
5	Lampung Tengah	3,961	2,092	324	10	130	6,517	225,006
6	Lampung Timur	5,363	1,146	51	-	56	6,616	176,154
7	Lampung Utara	1,886	1,050	106	3	50	3,095	77,447
8	Mesuji	1,399	103	-	-	78	1,580	45,651
9	Pesawaran	1,196	629	19	-	163	2,007	51,922
10	Pesisir Barat	599	384	21	1	4	1,009	24,363
11	Pringsewu	235	458	29	-	325	1,047	46,181
12	Tanggamus	1,817	645	20	1	145	2,628	67,239
13	Tulang Bawang Barat	1,553	593	43	4	72	2,265	55,803
14	Tulangbawang	472	354	37	4	326	1,193	34,466
15	Way Kanan	2,239	850	18	-	51	3,158	75,712
Total		23,920	11,394	1,246	70	1,874	38,504	1,052,422

Sumber : Pusat Penyuluhan Pertanian, 2025 (diolah)

Tabel 1.1.21 Jumlah Kelompok Tani (Poktan) Menurut Kelas Kelompok di Provinsi Maluku, 2025

No.	Kabupaten/Kota	Kelas Kelompok					Jumlah Kelompok	Jumlah Anggota Kelompok
		Pemula	Lanjut	Madya	Utama	Belum Diketahui		
(1)	(2)	(3)	(4)	(5)	(6)	(7)	(8)	(9)
1	Buru	703	106	3	1	167	980	9,808
2	Buru Selatan	423	4	-	-	170	597	1,899
3	Kepulauan Aru	332	6	-	-	341	679	3,458
4	Kota Ambon	74	1	-	-	1,148	1,223	360
5	Kota Tual	190	12	9	-	38	249	2,357
6	Maluku Barat Daya	226	11	-	-	6	243	1,088
7	Maluku Tengah	223	1	-	-	499	723	2,103
8	Maluku Tenggara	1,379	77	-	1	310	1,767	19,984
9	Maluku Tenggara Barat	320	8	-	-	210	538	3,680
10	Seram Bagian Barat	622	10	-	-	116	748	7,476
11	Seram Bagian Timur	553	52	1	-	431	1,037	2,560
Total		5,045	288	13	2	3,436	8,784	54,773

Sumber : Pusat Penyuluhan Pertanian, 2025 (diolah)

Tabel 1.1.22 Jumlah Kelompok Tani (Poktan) Menurut Kelas Kelompok di Provinsi Maluku Utara, 2025

No.	Kabupaten/Kota	Kelas Kelompok					Jumlah Kelompok	Jumlah Anggota Kelompok
		Pemula	Lanjut	Madya	Utama	Belum Diketahui		
(1)	(2)	(3)	(4)	(5)	(6)	(7)	(8)	(9)
1	Halmahera Barat	507	26	10	-	122	665	8,839
2	Halmahera Selatan	813	30	2	2	790	1,637	6,121
3	Halmahera Tengah	461	62	-	1	97	621	2,343
4	Halmahera Timur	274	27	2	-	106	409	6,919
5	Halmahera Utara	559	36	2	-	284	881	9,983
6	Kepulauan Sula	593	10	-	-	119	722	2,392
7	Kota Ternate	273	36	21	-	25	355	3,585
8	Kota Tidore Kepulauan	252	79	2	-	162	495	4,382
9	Pulau Morotai	247	6	-	-	555	808	5,037
10	Pulau Taliabu	530	7	-	-	15	552	3,636
Total		4,509	319	39	3	2,275	7,145	53,237

Sumber : Pusat Penyuluhan Pertanian, 2025 (diolah)

Tabel 1.1.23 Jumlah Kelompok Tani (Poktan) Menurut Kelas Kelompok di Provinsi Nusa Tenggara Barat, 2025

No.	Kabupaten/Kota	Kelas Kelompok					Jumlah Kelompok	Jumlah Anggota Kelompok
		Pemula	Lanjut	Madya	Utama	Belum Diketahui		
(1)	(2)	(3)	(4)	(5)	(6)	(7)	(8)	(9)
1	Bima	3,625	1,681	122	2	200	5,630	227,004
2	Dompu	1,755	781	30	-	116	2,682	76,161
3	Kota Bima	528	187	8	-	8	731	22,170
4	Kota Mataram	145	113	51	8	10	327	5,186
5	Lombok Barat	1,015	880	172	13	35	2,115	49,812
6	Lombok Tengah	940	1,776	389	13	95	3,213	131,321
7	Lombok Timur	1,387	2,371	328	7	57	4,150	172,288
8	Lombok Utara	688	579	19	-	18	1,304	37,040
9	Sumbawa	3,017	2,760	67	-	67	5,911	148,423
10	Sumbawa Barat	1,181	272	9	-	42	1,504	33,342
Total		14,281	11,400	1,195	43	648	27,567	902,747

Sumber : Pusat Penyuluhan Pertanian, 2025 (diolah)

Tabel 1.1.24 Jumlah Kelompok Tani (Poktan) Menurut Kelas Kelompok di Provinsi Nusa Tenggara Timur, 2025

No.	Kabupaten/Kota	Kelas Kelompok					Jumlah Kelompok	Jumlah Anggota Kelompok
		Pemula	Lanjut	Madya	Utama	Belum Diketahui		
(1)	(2)	(3)	(4)	(5)	(6)	(7)	(8)	(9)
1	Alor	807	21	2	-	83	913	8,621
2	Belu	1,386	74	1	1	297	1,759	21,420
3	Ende	1,804	226	9	1	103	2,143	29,608
4	Flores Timur	1,041	162	22	1	258	1,484	20,898
5	Kota Kupang	223	35	2	-	48	308	4,761
6	Kupang	1,906	49	5	-	790	2,750	48,302
7	Lembata	889	30	-	-	92	1,011	13,272
8	Malaka	1,064	6	-	-	1,475	2,545	22,159
9	Manggarai	915	803	43	2	295	2,058	52,449
10	Manggarai Barat	970	714	19	2	292	1,997	45,622
11	Manggarai Timur	1,054	714	8	1	436	2,213	46,755
12	Nagekeo	1,122	230	30	-	87	1,469	23,287
13	Ngada	1,371	196	-	-	201	1,768	29,666
14	Rote Ndao	766	116	2	-	125	1,009	21,765
15	Sabu Raijua	752	12	-	-	27	791	14,694
16	Sikka	864	1,313	265	24	40	2,506	35,625
17	Sumba Barat	811	91	1	-	40	943	18,236
18	Sumba Barat Daya	2,507	240	3	-	169	2,919	38,845
19	Sumba Tengah	750	72	5	-	165	992	13,616
20	Sumba Timur	1,161	742	25	3	644	2,575	44,156
21	Timor Tengah Selatan	2,256	152	6	1	1,127	3,542	42,619
22	Timor Tengah Utara	1,337	107	4	-	362	1,810	28,293
Total		25,756	6,105	452	36	7,156	39,505	624,669

Sumber : Pusat Penyuluhan Pertanian, 2025 (diolah)

Tabel 1.1.25 Jumlah Kelompok Tani (Poktan) Menurut Kelas Kelompok di Provinsi Papua, 2025

No.	Kabupaten/Kota	Kelas Kelompok					Jumlah Kelompok	Jumlah Anggota Kelompok
		Pemula	Lanjut	Madya	Utama	Belum Diketahui		
(1)	(2)	(3)	(4)	(5)	(6)	(7)	(8)	(9)
1	Biak Numfor	456	3	1	1	395	856	6,414
2	Jayapura	332	35	10	1	106	484	3,354
3	Keerom	385	16	-	-	229	630	10,096
4	Kepulauan Yapen	175	45	5	-	40	265	1,242
5	Kota Jayapura	54	10	4	-	132	200	3,456
6	Mamberamo Raya	25	5	-	-	28	58	10
7	Sarmi	46	19	15	1	29	110	831
8	Supiori	69	2	-	-	96	167	1,532
9	Waropen	149	5	5	-	138	297	410
Total		1,691	140	40	3	1,193	3,067	27,345

Sumber : Pusat Penyuluhan Pertanian, 2025 (diolah)

Tabel 1.1.26 Jumlah Kelompok Tani (Poktan) Menurut Kelas Kelompok di Provinsi Papua Pegunungan, 2025

No.	Kabupaten/Kota	Kelas Kelompok					Jumlah Kelompok	Jumlah Anggota Kelompok
		Pemula	Lanjut	Madya	Utama	Belum Diketahui		
(1)	(2)	(3)	(4)	(5)	(6)	(7)	(8)	(9)
1	Jayawijaya	331	3	-	-	36	370	133
2	Lanny Jaya	19	6	15	16	-	56	-
3	Mamberamo Tengah	18	-	-	-	2	20	-
4	Nduga	39	-	-	-	5	44	-
5	Pegunungan Bintang	34	-	-	-	215	249	201
6	Tolikara	27	8	1	-	-	36	385
7	Yahukimo	129	216	2	-	13	360	15
8	Yalimo	29	-	-	-	5	34	-
Total		626	233	18	16	276	1,169	734

Sumber : Pusat Penyuluhan Pertanian, 2025 (diolah)

Tabel 1.1.27 Jumlah Kelompok Tani (Poktan) Menurut Kelas Kelompok di Provinsi Papua Selatan, 2025

No.	Kabupaten/Kota	Kelas Kelompok					Jumlah Kelompok	Jumlah Anggota Kelompok
		Pemula	Lanjut	Madya	Utama	Belum Diketahui		
(1)	(2)	(3)	(4)	(5)	(6)	(7)	(8)	(9)
1	Asmat	26	2	-	-	88	116	570
2	Boven Digoel	436	5	-	1	81	523	1,338
3	Mappi	349	-	-	-	96	445	475
4	Merauke	989	282	9	-	147	1,427	28,606
Total		1,800	289	9	1	412	2,511	30,989

Sumber : Pusat Penyuluhan Pertanian, 2025 (diolah)

Tabel 1.1.28 Jumlah Kelompok Tani (Poktan) Menurut Kelas Kelompok di Provinsi Papua Tengah, 2025

No.	Kabupaten/Kota	Kelas Kelompok					Jumlah Kelompok	Jumlah Anggota Kelompok
		Pemula	Lanjut	Madya	Utama	Belum Diketahui		
(1)	(2)	(3)	(4)	(5)	(6)	(7)	(8)	(9)
1	Deiyai	23	9	3	-	22	57	7
2	Dogiyai	86	8	-	-	11	105	102
3	Intan Jaya	49	1	-	-	1	51	242
4	Mimika	375	20	3	-	180	578	5,362
5	Nabire	305	53	-	-	101	459	8,998
6	Paniai	54	11	-	-	18	83	26
7	Puncak	38	-	-	-	1	39	1
8	Puncak Jaya	170	10	1	-	26	207	663
Total		1,100	112	7	-	360	1,579	15,401

Sumber : Pusat Penyuluhan Pertanian, 2025 (diolah)

Tabel 1.1.29 Jumlah Kelompok Tani (Poktan) Menurut Kelas Kelompok di Provinsi Papua Barat, 2025

No.	Kabupaten/Kota	Kelas Kelompok					Jumlah Kelompok	Jumlah Anggota Kelompok
		Pemula	Lanjut	Madya	Utama	Belum Diketahui		
(1)	(2)	(3)	(4)	(5)	(6)	(7)	(8)	(9)
1	Fakfak	282	33	2	-	67	384	1,967
2	Kaimana	140	3	-	-	39	182	1,046
3	Manokwari	382	64	-	-	97	543	7,573
4	Manokwari Selatan	141	24	-	-	2	167	2,720
5	Pegunungan Arfak	8	2	-	-	73	83	-
6	Teluk Bintuni	72	-	-	-	34	106	1,729
7	Teluk Wondama	394	-	-	-	6	400	493
Total		1,419	126	2	-	318	1,865	15,528

Sumber : Pusat Penyuluhan Pertanian, 2025 (diolah)

Tabel 1.1.30 Jumlah Kelompok Tani (Poktan) Menurut Kelas Kelompok di Provinsi Papua Barat Daya, 2025

No.	Kabupaten/Kota	Kelas Kelompok					Jumlah Kelompok	Jumlah Anggota Kelompok
		Pemula	Lanjut	Madya	Utama	Belum Diketahui		
(1)	(2)	(3)	(4)	(5)	(6)	(7)	(8)	(9)
1	Kota Sorong	45	10	1	-	1	57	536
2	Maybrat	61	-	-	-	4	65	747
3	Raja Ampat	59	-	-	-	125	184	262
4	Sorong	615	6	3	-	43	667	7,731
5	Sorong Selatan	39	28	-	1	14	82	470
6	Tambrau	9	-	-	-	113	122	-
Total		828	44	4	1	300	1,177	9,746

Sumber : Pusat Penyuluhan Pertanian, 2025 (diolah)

Tabel 1.1.31 Jumlah Kelompok Tani (Poktan) Menurut Kelas Kelompok di Provinsi Riau, 2025

No.	Kabupaten/Kota	Kelas Kelompok					Jumlah Kelompok	Jumlah Anggota Kelompok
		Pemula	Lanjut	Madya	Utama	Belum Diketahui		
(1)	(2)	(3)	(4)	(5)	(6)	(7)	(8)	(9)
1	Bengkalis	1,226	370	15	-	167	1,778	26,697
2	Indragiri Hilir	1,946	264	49	3	147	2,409	31,252
3	Indragiri Hulu	1,561	111	3	4	214	1,893	35,385
4	Kampar	2,421	418	53	-	274	3,166	60,559
5	Kepulauan Meranti	1,710	11	-	2	18	1,741	21,882
6	Kota Dumai	374	66	1	1	26	468	8,866
7	Kota Pekanbaru	278	53	8	-	97	436	6,729
8	Kuantan Singingi	1,591	387	35	-	272	2,285	33,983
9	Pelalawan	1,761	32	2	-	304	2,099	32,594
10	Rokan Hilir	1,649	396	3	-	493	2,541	46,029
11	Rokan Hulu	1,844	499	37	4	101	2,485	48,853
12	Siak	908	794	90	-	150	1,942	35,272
Total		17,269	3,401	296	14	2,263	23,243	388,101

Sumber : Pusat Penyuluhan Pertanian, 2025 (diolah)

Tabel 1.1.32 Jumlah Kelompok Tani (Poktan) Menurut Kelas Kelompok di Provinsi Sulawesi Barat, 2025

No.	Kabupaten/Kota	Kelas Kelompok					Jumlah Kelompok	Jumlah Anggota Kelompok
		Pemula	Lanjut	Madya	Utama	Belum Diketahui		
(1)	(2)	(3)	(4)	(5)	(6)	(7)	(8)	(9)
1	Majene	368	359	119	-	331	1,177	18,899
2	Mamasa	1,465	335	5	-	566	2,371	51,395
3	Mamuju	1,798	577	45	2	572	2,994	52,397
4	Mamuju Tengah	959	155	12	-	138	1,264	28,284
5	Pasangkayu	1,260	5	-	-	551	1,816	29,193
6	Polewali Mandar	744	1,329	604	112	82	2,871	69,650
Total		6,594	2,760	785	114	2,240	12,493	249,818

Sumber : Pusat Penyuluhan Pertanian, 2025 (diolah)

Tabel 1.1.33 Jumlah Kelompok Tani (Poktan) Menurut Kelas Kelompok di Provinsi Sulawesi Selatan, 2025

No.	Kabupaten/Kota	Kelas Kelompok					Jumlah Kelompok	Jumlah Anggota Kelompok
		Pemula	Lanjut	Madya	Utama	Belum Diketahui		
(1)	(2)	(3)	(4)	(5)	(6)	(7)	(8)	(9)
1	Bantaeng	831	211	2	-	181	1,225	51,261
2	Barru	404	352	62	14	14	846	32,148
3	Bone	4,429	2,028	304	7	139	6,907	248,648
4	Bulukumba	2,228	881	72	1	219	3,401	73,492
5	Enrekang	1,790	811	224	51	58	2,934	61,910
6	Gowa	2,985	577	171	15	390	4,138	101,184
7	Jeneponto	2,736	449	80	6	814	4,085	86,007
8	Kepulauan Selayar	835	58	-	-	20	913	16,054
9	Kota Makassar	338	8	-	-	41	387	7,326
10	Kota Palopo	432	149	12	-	25	618	12,644
11	Kota Parepare	123	28	-	-	1	152	3,291
12	Luwu	2,123	887	61	5	529	3,605	91,341
13	Luwu Timur	2,298	689	59	5	60	3,111	70,519
14	Luwu Utara	2,351	902	95	7	166	3,521	83,310
15	Maros	854	406	110	6	-	1,376	48,031
16	Pangkajene Dan Kepulauan	1,092	396	51	1	150	1,690	31,051
17	Pinrang	1,963	390	84	1	388	2,826	86,818
18	Sidenreng Rappang	1,364	662	92	10	900	3,028	85,862
19	Sinjai	792	624	142	7	13	1,578	55,313
20	Soppeng	295	389	407	33	128	1,252	67,145
21	Takalar	1,166	806	74	11	57	2,114	57,782
22	Tana Toraja	1,813	245	4	1	930	2,993	50,875
23	Toraja Utara	1,767	235	16	-	490	2,508	50,813
24	Wajo	2,396	906	145	2	635	4,084	83,887
Total		37,405	13,089	2,267	183	6,348	59,292	1,556,712

Sumber : Pusat Penyuluhan Pertanian, 2025 (diolah)

Tabel 1.1.34 Jumlah Kelompok Tani (Poktan) Menurut Kelas Kelompok di Provinsi Sulawesi Tengah, 2025

No.	Kabupaten/Kota	Kelas Kelompok					Jumlah Kelompok	Jumlah Anggota Kelompok
		Pemula	Lanjut	Madya	Utama	Belum Diketahui		
(1)	(2)	(3)	(4)	(5)	(6)	(7)	(8)	(9)
1	Banggai	4,381	949	48	-	211	5,589	84,710
2	Banggai Kepulauan	843	54	6	-	67	970	15,941
3	Banggai Laut	321	45	-	-	19	385	5,475
4	Buol	1,405	20	6	-	567	1,998	39,336
5	Donggala	1,909	442	28	3	153	2,535	43,353
6	Kota Palu	530	51	1	-	49	631	5,526
7	Morowali	1,729	115	-	5	148	1,997	27,351
8	Morowali Utara	1,478	76	1	-	198	1,753	22,075
9	Parigi Moutong	2,402	538	63	-	1,198	4,201	60,208
10	Poso	1,854	598	70	1	171	2,694	47,847
11	Sigi	1,479	558	28	2	111	2,178	36,106
12	Tojo Una-Una	1,251	37	3	1	111	1,403	22,518
13	Toli-Toli	1,055	112	42	-	524	1,733	29,367
Total		20,637	3,595	296	12	3,527	28,067	439,813

Sumber : Pusat Penyuluhan Pertanian, 2025 (diolah)

Tabel 1.1.35 Jumlah Kelompok Tani (Poktan) Menurut Kelas Kelompok di Provinsi Sulawesi Tenggara, 2025

No.	Kabupaten/Kota	Kelas Kelompok					Jumlah Kelompok	Jumlah Anggota Kelompok
		Pemula	Lanjut	Madya	Utama	Belum Diketahui		
(1)	(2)	(3)	(4)	(5)	(6)	(7)	(8)	(9)
1	Bombana	1,412	88	-	1	14	1,515	28,385
2	Buton	267	169	18	-	3	457	8,849
3	Buton Selatan	359	21	-	2	4	386	7,429
4	Buton Tengah	234	112	1	-	1	348	6,861
5	Buton Utara	282	36	-	1	34	353	4,420
6	Kolaka	660	481	22	-	23	1,186	27,303
7	Kolaka Timur	971	420	39	-	10	1,440	32,377
8	Kolaka Utara	1,343	38	-	-	61	1,442	29,687
9	Konawe	1,073	1,300	27	1	16	2,417	50,080
10	Konawe Kepulauan	435	-	-	-	6	441	5,279
11	Konawe Selatan	1,437	1,014	55	1	14	2,521	52,853
12	Konawe Utara	365	37	-	-	5	407	7,291
13	Kota Baubau	256	30	20	-	4	310	6,955
14	Kota Kendari	363	126	13	3	-	505	6,712
15	Muna	661	263	9	1	12	946	16,093
16	Muna Barat	379	140	10	-	41	570	10,461
17	Wakatobi	414	76	1	-	14	505	6,014
Total		10,911	4,351	215	10	262	15,749	307,049

Sumber : Pusat Penyuluhan Pertanian, 2025 (diolah)

Tabel 1.1.36 Jumlah Kelompok Tani (Poktan) Menurut Kelas Kelompok di Provinsi Sulawesi Utara, 2025

No.	Kabupaten/Kota	Kelas Kelompok					Jumlah Kelompok	Jumlah Anggota Kelompok
		Pemula	Lanjut	Madya	Utama	Belum Diketahui		
(1)	(2)	(3)	(4)	(5)	(6)	(7)	(8)	(9)
1	Bolaang Mongondow	2,376	239	11	1	736	3,363	40,777
2	Bolaang Mongondow Selatan	827	49	2	-	22	900	11,892
3	Bolaang Mongondow Timur	700	25	1	-	53	779	8,847
4	Bolaang Mongondow Utara	451	157	2	-	209	819	10,145
5	Kepulauan Sangihe	558	17	-	1	45	621	5,306
6	Kepulauan Talaud	879	29	-	-	365	1,273	4,842
7	Kota Bitung	457	78	13	-	9	557	3,623
8	Kota Kotamobagu	514	32	1	-	18	565	7,703
9	Kota Manado	251	37	16	3	3	310	3,488
10	Kota Tomohon	489	119	21	3	17	649	9,340
11	Minahasa	2,009	216	13	1	14	2,253	38,825
12	Minahasa Selatan	3,592	331	13	-	160	4,096	42,111
13	Minahasa Tenggara	1,526	215	14	7	12	1,774	20,870
14	Minahasa Utara	2,084	40	1	-	257	2,382	18,339
15	Siau Tagulandang Biaro	54	1	-	-	3	58	398
Total		16,767	1,585	108	16	1,923	20,399	226,506

Sumber : Pusat Penyuluhan Pertanian, 2025 (diolah)

Tabel 1.1.37 Jumlah Kelompok Tani (Poktan) Menurut Kelas Kelompok di Provinsi Sumatera Barat, 2025

No.	Kabupaten/Kota	Kelas Kelompok					Jumlah Kelompok	Jumlah Anggota Kelompok
		Pemula	Lanjut	Madya	Utama	Belum Diketahui		
(1)	(2)	(3)	(4)	(5)	(6)	(7)	(8)	(9)
1	Agam	2,018	485	32	-	43	2,578	50,616
2	Dharmasraya	1,376	196	21	2	72	1,667	38,782
3	Kepulauan Mentawai	418	2	-	-	100	520	6,302
4	Kota Bukittinggi	85	59	-	-	9	153	2,436
5	Kota Padang	496	152	5	-	23	676	21,822
6	Kota Padang Panjang	104	36	6	1	3	150	3,875
7	Kota Pariaman	203	63	-	-	-	266	7,918
8	Kota Payakumbuh	196	62	2	-	4	264	11,417
9	Kota Sawah Lunto	143	181	10	-	5	339	7,021
10	Kota Solok	36	34	12	-	6	88	2,883
11	Lima Puluh Kota	1,391	478	28	1	142	2,040	46,371
12	Padang Pariaman	661	622	121	9	12	1,425	50,609
13	Pasaman	1,459	242	3	-	81	1,785	51,946
14	Pasaman Barat	1,778	211	10	-	22	2,021	54,725
15	Pesisir Selatan	1,408	884	56	-	53	2,401	72,125
16	Sijunjung	1,193	403	26	1	42	1,665	33,588
17	Solok	1,044	781	37	-	51	1,913	41,539
18	Solok Selatan	1,605	140	5	-	67	1,817	31,197
19	Tanah Datar	1,599	438	27	-	69	2,133	83,675
Total		17,213	5,469	401	14	804	23,901	618,847

Sumber : Pusat Penyuluhan Pertanian, 2025 (diolah)

Tabel 1.1.38 Jumlah Kelompok Tani (Poktan) Menurut Kelas Kelompok di Provinsi Sumatera Selatan, 2025

No.	Kabupaten/Kota	Kelas Kelompok					Jumlah Kelompok	Jumlah Anggota Kelompok
		Pemula	Lanjut	Madya	Utama	Belum Diketahui		
(1)	(2)	(3)	(4)	(5)	(6)	(7)	(8)	(9)
1	Banyuasin	2,929	1,641	328	18	309	5,225	137,197
2	Empat Lawang	1,315	127	36	11	165	1,654	23,913
3	Kota Lubuklinggau	374	1	1	-	6	382	7,180
4	Kota Pagar Alam	655	232	16	-	26	929	14,270
5	Kota Palembang	293	51	8	-	-	352	6,481
6	Kota Prabumulih	486	59	-	-	1	546	8,214
7	Lahat	1,212	771	70	2	668	2,723	49,583
8	Muara Enim	1,042	1,216	244	64	227	2,793	53,808
9	Musi Banyuasin	2,729	1,092	66	5	132	4,024	81,442
10	Musi Rawas	1,139	658	78	24	203	2,102	45,957
11	Musi Rawas Utara	720	85	44	-	66	915	15,125
12	Ogan Ilir	2,106	376	22	1	4	2,509	46,395
13	Ogan Komering Ilir	3,276	1,315	160	3	422	5,176	100,940
14	Ogan Komering Ulu	883	222	9	-	292	1,406	36,693
15	Ogan Komering Ulu Selatan	2,283	401	19	1	393	3,097	65,255
16	Ogan Komering Ulu Timur	1,987	1,069	94	9	532	3,691	125,582
17	Penual Abab Lematang Ilir	605	286	20	-	74	985	16,318
Total		24,034	9,602	1,215	138	3,520	38,509	834,353

Sumber : Pusat Penyuluhan Pertanian, 2025 (diolah)

Tabel 1.1.39 Jumlah Kelompok Tani (Poktan) Menurut Kelas Kelompok di Provinsi Sumatera Utara, 2025

No.	Kabupaten/Kota	Kelas Kelompok					Jumlah Kelompok	Jumlah Anggota Kelompok
		Pemula	Lanjut	Madya	Utama	Belum Diketahui		
(1)	(2)	(3)	(4)	(5)	(6)	(7)	(8)	(9)
1	Asahan	1,219	643	179	-	105	2,146	52,251
2	Batu Bara	752	261	101	7	143	1,264	38,540
3	Dairi	1,858	276	-	-	30	2,164	52,502
4	Deli Serdang	870	1,121	65	16	72	2,144	91,692
5	Humbang Hasundutan	1,271	151	2	-	167	1,591	31,448
6	Karo	2,247	695	52	-	99	3,093	79,482
7	Kota Binjai	225	37	1	-	7	270	6,969
8	Kota Gunungsitoli	647	40	-	-	118	805	10,336
9	Kota Medan	328	54	5	-	14	401	5,527
10	Kota Padangsidempuan	218	102	-	-	6	326	7,519
11	Kota Pematang Siantar	175	-	-	-	33	208	5,282
12	Kota Sibolga	13	-	-	-	19	32	372
13	Kota Tanjung Balai	123	39	-	-	2	164	1,554
14	Kota Tebing Tinggi	284	35	1	-	11	331	4,601
15	Labuhan Batu	637	156	3	-	287	1,083	25,785
16	Labuhan Batu Selatan	697	4	1	-	61	763	16,121
17	Labuhan Batu Utara	670	138	9	1	242	1,060	30,762
18	Langkat	1,096	323	103	31	1,112	2,665	60,944
19	Mandailing Natal	2,914	683	3	-	311	3,911	78,717
20	Nias	847	228	2	-	101	1,178	19,704
21	Nias Barat	804	2	-	-	10	816	13,264
22	Nias Selatan	1,422	140	1	9	97	1,669	17,378
23	Nias Utara	963	18	1	6	136	1,124	17,775
24	Padang Lawas	1,156	109	-	-	78	1,343	30,664
25	Padang Lawas Utara	935	192	-	-	94	1,221	34,445
26	Pakpak Bharat	528	38	-	-	23	589	12,658
27	Samosir	1,123	115	1	-	174	1,413	24,005
28	Serdang Bedagai	1,733	375	21	-	36	2,165	79,034
29	Simalungun	3,656	979	78	-	221	4,934	111,090
30	Tapanuli Selatan	1,125	320	1	1	64	1,511	37,146
31	Tapanuli Tengah	402	371	-	-	8	781	29,303
32	Tapanuli Utara	2,081	291	22	1	357	2,752	56,713
33	Toba	539	129	12	-	377	1,057	33,842
Total		33,558	8,065	664	72	4,615	46,974	1,117,425

Sumber : Pusat Penyuluhan Pertanian, 2025 (diolah)

Tabel 1.1.40 Perkembangan Jumlah Kelompok Tani (Poktan) di Indonesia, 2021 - 2025

No.	Provinsi	Tahun				
		2021	2022	2023	2024	2025
(1)	(2)	(3)	(4)	(5)	(6)	(7)
1	Aceh	30,425	31,680	32,551	33,384	34,935
2	Bali	12,323	12,798	13,104	13,394	13,697
3	Banten	9,388	9,659	9,894	10,145	10,306
4	Bengkulu	12,455	12,972	13,427	13,719	14,010
5	DI Yogyakarta	9,462	9,719	9,803	9,952	10,069
6	DKI Jakarta	509	527	538	544	563
7	Gorontalo	9,392	9,317	9,363	9,468	9,490
8	Jambi	16,135	16,416	16,729	17,026	17,233
9	Jawa Barat	54,856	56,949	58,542	60,331	62,666
10	Jawa Tengah	61,284	63,383	65,503	67,639	69,926
11	Jawa Timur	48,939	50,016	50,893	51,290	52,103
12	Kalimantan Barat	22,825	23,421	24,147	25,037	25,837
13	Kalimantan Selatan	15,886	16,105	16,510	17,099	17,672
14	Kalimantan Tengah	10,940	11,177	11,549	12,061	12,695
15	Kalimantan Timur	10,006	10,335	10,519	10,959	11,444
16	Kalimantan Utara	2,136	2,241	2,397	2,543	2,794
17	Kep. Bangka Belitung	5,835	5,875	5,980	6,144	6,262
18	Kepulauan Riau	1,811	1,916	2,057	2,148	2,259
19	Lampung	35,034	35,818	36,617	37,860	38,504
20	Maluku	8,098	8,272	8,790	8,794	8,784
21	Maluku Utara	6,599	6,640	6,598	6,835	7,145
22	Nusa Tenggara Barat	24,875	25,665	26,038	26,780	27,567
23	Nusa Tenggara Timur	35,960	36,777	37,791	38,464	39,505
24	Papua	7,181	7,370	2,972	3,041	3,067
25	Papua Pegunungan	-	-	1,166	1,169	1,169
26	Papua Selatan	-	-	2,036	2,285	2,511
27	Papua Tengah	-	-	1,404	1,501	1,579
28	Papua Barat	3,249	3,073	1,968	1,951	1,865
29	Papua Barat Daya	-	-	1,208	1,100	1,177
30	Riau	20,998	21,663	22,291	22,783	23,243
31	Sulawesi Barat	11,697	12,090	11,969	12,227	12,493
32	Sulawesi Selatan	55,084	56,359	57,144	58,379	59,292
33	Sulawesi Tengah	23,121	24,069	25,370	26,590	28,067
34	Sulawesi Tenggara	13,928	14,370	14,859	15,156	15,749
35	Sulawesi Utara	21,021	20,606	20,767	20,586	20,399
36	Sumatera Barat	20,218	21,289	22,309	23,053	23,901
37	Sumatera Selatan	34,805	35,719	36,577	37,552	38,509
38	Sumatera Utara	43,878	44,859	45,735	46,553	46,974
Total		700,353	719,145	737,115	755,542	775,461

Sumber : Pusat Penyuluhan Pertanian, 2025 (diolah)

Tabel 1.1.41 Perkembangan Jumlah Anggota Kelompok Tani (Petani) di Indonesia, 2021 - 2025

No.	Provinsi	Tahun				
		2021	2022	2023	2024	2025
(1)	(2)	(3)	(4)	(5)	(6)	(7)
1	Aceh	784,872	792,484	834,910	867,303	896,175
2	Bali	372,651	362,660	364,955	367,134	372,301
3	Banten	440,231	443,316	433,474	454,318	454,308
4	Bengkulu	223,882	235,577	245,996	256,117	264,712
5	DI Yogyakarta	440,252	437,829	428,375	430,405	429,682
6	DKI Jakarta	5,658	4,319	4,354	4,343	4,346
7	Gorontalo	200,928	195,113	193,603	199,099	198,676
8	Jambi	329,479	328,382	334,856	346,094	357,987
9	Jawa Barat	3,159,136	3,137,560	3,141,379	3,233,168	3,301,452
10	Jawa Tengah	3,421,742	3,547,163	3,575,563	3,596,768	3,619,700
11	Jawa Timur	4,204,082	4,241,947	4,291,458	4,362,998	4,402,995
12	Kalimantan Barat	487,747	491,533	506,938	530,435	546,871
13	Kalimantan Selatan	417,947	416,708	420,178	441,830	455,251
14	Kalimantan Tengah	211,025	198,935	204,530	214,285	224,108
15	Kalimantan Timur	178,631	169,971	172,821	182,429	189,988
16	Kalimantan Utara	38,856	36,109	39,462	43,478	47,555
17	Kep. Bangka Belitung	118,566	116,743	118,842	122,341	125,017
18	Kepulauan Riau	23,269	116,743	25,327	27,228	29,439
19	Lampung	949,147	957,161	974,002	1,049,232	1,052,422
20	Maluku	59,484	49,984	51,510	53,709	54,773
21	Maluku Utara	54,970	45,972	48,697	50,010	53,237
22	Nusa Tenggara Barat	804,450	828,668	859,594	902,661	902,747
23	Nusa Tenggara Timur	552,868	557,220	570,320	597,001	624,669
24	Papua	71,782	67,759	25,632	26,963	27,345
25	Papua Pegunungan	-	-	734	734	734
26	Papua Selatan	-	-	29,722	30,419	30,989
27	Papua Tengah	-	-	13,711	14,947	15,401
28	Papua Barat	39,262	21,452	12,526	14,613	15,528
29	Papua Barat Daya	-	-	9,813	9,637	9,746
30	Riau	376,476	360,618	370,645	380,336	388,101
31	Sulawesi Barat	255,791	224,898	228,729	239,051	249,818
32	Sulawesi Selatan	1,439,383	1,445,551	1,465,825	1,549,459	1,556,712
33	Sulawesi Tengah	381,060	384,426	397,188	420,882	439,813
34	Sulawesi Tenggara	280,442	280,155	286,009	298,893	307,049
35	Sulawesi Utara	239,882	224,944	224,678	228,387	226,506
36	Sumatera Barat	508,032	533,637	567,213	597,607	618,847
37	Sumatera Selatan	782,158	777,798	790,660	816,070	834,353
38	Sumatera Utara	1,030,528	1,017,495	1,053,706	1,106,451	1,117,425
Total		22,884,669	23,050,830	23,317,935	24,066,835	24,446,778

Sumber : Pusat Penyuluhan Pertanian, 2025 (diolah)

1.2 GABUNGAN KELOMPOK TANI (GAPOKTAN) DAN KELEMBAGAAN EKONOMI PETANI (KEP)

Tabel 1.2.1 Jumlah Gabungan Kelompok Tani (Gapoktan) dan Kelembagaan Ekonomi Petani (KEP) di Indonesia, 2025

No.	Provinsi	Jumlah			
		Kabupaten/ Kota	Kecamatan	Gapoktan	KEP
(1)	(2)	(3)	(4)	(6)	(7)
1	Aceh	23	289	4,628	634
2	Bali	9	58	920	55
3	Banten	8	136	1,333	166
4	Bengkulu	10	129	1,239	123
5	DI Yogyakarta	5	78	440	477
6	DKI Jakarta	6	42	74	6
7	Gorontalo	6	77	673	49
8	Jambi	11	143	1,485	341
9	Jawa Barat	27	628	5,459	1,644
10	Jawa Tengah	35	571	8,295	2,788
11	Jawa Timur	38	637	8,066	1,624
12	Kalimantan Barat	14	174	1,599	213
13	Kalimantan Selatan	13	153	1,888	393
14	Kalimantan Tengah	14	136	1,037	162
15	Kalimantan Timur	10	103	713	98
16	Kalimantan Utara	5	47	227	56
17	Kep. Bangka Belitung	7	50	344	38
18	Kepulauan Riau	7	59	219	20
19	Lampung	15	229	2,455	273
20	Maluku	11	115	380	30
21	Maluku Utara	10	114	510	17
22	Nusa Tenggara Barat	10	117	1,260	731
23	Nusa Tenggara Timur	22	316	2,738	447
24	Papua	9	109	415	32
25	Papua Pegunungan	8	96	155	-
26	Papua Selatan	4	62	309	6
27	Papua Tengah	8	79	169	11
28	Papua Barat	7	64	359	9
29	Papua Barat Daya	6	40	228	13
30	Riau	12	172	1,588	186
31	Sulawesi Barat	6	68	566	746
32	Sulawesi Selatan	24	310	2,824	859
33	Sulawesi Tengah	13	175	1,681	221
34	Sulawesi Tenggara	17	220	1,640	431
35	Sulawesi Utara	15	174	1,195	86
36	Sumatera Barat	19	179	1,341	356
37	Sumatera Selatan	17	242	2,919	772
38	Sumatera Utara	33	451	3,516	619
Total		514	6,842	64,887	14,732

Sumber : Pusat Penyuluhan Pertanian, 2025 (diolah)

Tabel 1.2.2 Jumlah Gabungan Kelompok Tani (Gapoktan) dan Kelembagaan Ekonomi Petani (KEP) di Provinsi Aceh, 2025

No.	Kabupaten/Kota	Jumlah		
		Kecamatan	Gapoktan	KEP
(1)	(2)	(3)	(5)	(6)
1	Aceh Barat	12	157	87
2	Aceh Barat Daya	9	102	13
3	Aceh Besar	23	163	109
4	Aceh Jaya	9	168	15
5	Aceh Selatan	18	250	77
6	Aceh Singkil	11	69	7
7	Aceh Tamiang	12	87	27
8	Aceh Tengah	15	207	43
9	Aceh Tenggara	16	324	16
10	Aceh Timur	24	267	68
11	Aceh Utara	27	759	15
12	Bener Meriah	10	106	22
13	Bireuen	16	570	64
14	Gayo Lues	11	104	26
15	Kota Banda Aceh	9	5	-
16	Kota Langsa	5	59	5
17	Kota Lhokseumawe	4	45	4
18	Kota Sabang	2	7	4
19	Kota Subulussalam	5	74	9
20	Nagan Raya	10	151	7
21	Pidie	23	731	10
22	Pidie Jaya	8	221	4
23	Simeulue	10	2	2
Total		289	4,628	634

Sumber : Pusat Penyuluhan Pertanian, 2025 (diolah)

Tabel 1.2.3 Jumlah Gabungan Kelompok Tani (Gapoktan) dan Kelembagaan Ekonomi Petani (KEP) di Provinsi Bali, 2025

No.	Kabupaten/Kota	Jumlah		
		Kecamatan	Gapoktan	KEP
(1)	(2)	(3)	(5)	(6)
1	Badung	6	55	6
2	Bangli	5	85	1
3	Buleleng	9	173	15
4	Gianyar	7	75	2
5	Jembrana	5	80	10
6	Karang Asem	8	78	4
7	Klungkung	4	98	1
8	Kota Denpasar	4	22	-
9	Tabanan	10	254	16
Total		58	920	55

Sumber : Pusat Penyuluhan Pertanian, 2025 (diolah)

Tabel 1.2.4 Jumlah Gabungan Kelompok Tani (Gapoktan) dan Kelembagaan Ekonomi Petani (KEP) di Provinsi Banten, 2025

No.	Kabupaten/Kota	Jumlah		
		Kecamatan	Gapoktan	KEP
(1)	(2)	(3)	(5)	(6)
1	Kota Cilegon	1	37	1
2	Kota Serang	6	63	13
3	Kota Tangerang	-	2	-
4	Kota Tangerang Selatan	7	28	4
5	Lebak	28	342	14
6	Pandeglang	35	338	30
7	Serang	29	321	75
8	Tangerang	30	202	29
Total		136	1,333	166

Sumber : Pusat Penyuluhan Pertanian, 2025 (diolah)

Tabel 1.2.5 Jumlah Gabungan Kelompok Tani (Gapoktan) dan Kelembagaan Ekonomi Petani (KEP) di Provinsi Bengkulu, 2025

No.	Kabupaten/Kota	Jumlah		
		Kecamatan	Gapoktan	KEP
(1)	(2)	(3)	(5)	(6)
1	Bengkulu Selatan	11	141	12
2	Bengkulu Tengah	11	120	5
3	Bengkulu Utara	19	152	28
4	Kaur	15	172	20
5	Kepahiang	8	101	8
6	Kota Bengkulu	9	64	2
7	Lebong	12	102	12
8	Mukomuko	15	157	9
9	Rejang Lebong	15	110	14
10	Seluma	14	120	13
Total		129	1,239	123

Sumber : Pusat Penyuluhan Pertanian, 2025 (diolah)

Tabel 1.2.6 Jumlah Gabungan Kelompok Tani (Gapoktan) dan Kelembagaan Ekonomi Petani (KEP) di Provinsi DI Yogyakarta, 2025

No.	Kabupaten/Kota	Jumlah		
		Kecamatan	Gapoktan	KEP
(1)	(2)	(3)	(5)	(6)
1	Bantul	17	75	139
2	Gunung Kidul	18	145	142
3	Kota Yogyakarta	14	45	5
4	Kulon Progo	12	89	143
5	Sleman	17	86	48
Total		78	440	477

Sumber : Pusat Penyuluhan Pertanian, 2025 (diolah)

Tabel 1.2.7 Jumlah Gabungan Kelompok Tani (Gapoktan) dan Kelembagaan Ekonomi Petani (KEP) di Provinsi DKI Jakarta, 2025

No.	Kabupaten/Kota	Jumlah		
		Kecamatan	Gapoktan	KEP
(1)	(2)	(3)	(5)	(6)
1	Kepulauan Seribu	-	5	-
2	Kota Jakarta Barat	8	17	-
3	Kota Jakarta Pusat	8	10	-
4	Kota Jakarta Selatan	10	21	6
5	Kota Jakarta Timur	10	17	-
6	Kota Jakarta Utara	6	4	-
Total		42	74	6

Sumber : Pusat Penyuluhan Pertanian, 2025 (diolah)

Tabel 1.2.8 Jumlah Gabungan Kelompok Tani (Gapoktan) dan Kelembagaan Ekonomi Petani (KEP) di Provinsi Gorontalo, 2025

No.	Kabupaten/Kota	Jumlah		
		Kecamatan	Gapoktan	KEP
(1)	(2)	(3)	(5)	(6)
1	Boalemo	7	88	2
2	Bone Bolango	18	125	22
3	Gorontalo	19	184	14
4	Gorontalo Utara	11	121	1
5	Kota Gorontalo	9	50	1
6	Pohuwato	13	105	9
Total		77	673	49

Sumber : Pusat Penyuluhan Pertanian, 2025 (diolah)

Tabel 1.2.9 Jumlah Gabungan Kelompok Tani (Gapoktan) dan Kelembagaan Ekonomi Petani (KEP) di Provinsi Jambi, 2025

No.	Kabupaten/Kota	Jumlah		
		Kecamatan	Gapoktan	KEP
(1)	(2)	(3)	(5)	(6)
1	Batang Hari	8	118	15
2	Bungo	17	145	28
3	Kerinci	18	287	24
4	Kota Jambi	11	28	11
5	Kota Sungai Penuh	8	65	50
6	Merangin	24	208	94
7	Muaro Jambi	11	134	43
8	Sarolangun	10	172	44
9	Tanjung Jabung Barat	13	123	6
10	Tanjung Jabung Timur	11	94	10
11	Tebo	12	111	16
Total		143	1,485	341

Sumber : Pusat Penyuluhan Pertanian, 2025 (diolah)

Tabel 1.2.10 Jumlah Gabungan Kelompok Tani (Gapoktan) dan Kelembagaan Ekonomi Petani (KEP) di Provinsi Jawa Barat, 2025

No.	Kabupaten/Kota	Jumlah		
		Kecamatan	Gapoktan	KEP
(1)	(2)	(3)	(5)	(6)
1	Bandung	31	271	76
2	Bandung Barat	16	164	27
3	Bekasi	23	182	22
4	Bogor	40	308	37
5	Ciamis	27	267	88
6	Cianjur	32	362	61
7	Cirebon	40	425	97
8	Garut	42	429	265
9	Indramayu	31	310	62
10	Karawang	30	291	102
11	Kota Bandung	31	18	10
12	Kota Banjar	4	25	8
13	Kota Bekasi	12	1	2
14	Kota Bogor	6	35	23
15	Kota Cimahi	3	-	5
16	Kota Cirebon	4	7	-
17	Kota Depok	11	12	1
18	Kota Sukabumi	7	25	29
19	Kota Tasikmalaya	10	64	14
20	Kuningan	32	377	68
21	Majalengka	26	343	111
22	Pangandaran	10	93	22
23	Purwakarta	17	187	22
24	Subang	30	253	98
25	Sukabumi	47	383	52
26	Sumedang	27	277	52
27	Tasikmalaya	39	350	290
Total		628	5,459	1,644

Sumber : Pusat Penyuluhan Pertanian, 2025 (diolah)

Tabel 1.2.11 Jumlah Gabungan Kelompok Tani (Gapoktan) dan Kelembagaan Ekonomi Petani (KEP) di Provinsi Jawa Tengah, 2025

No.	Kabupaten/Kota	Jumlah		
		Kecamatan	Gapoktan	KEP
(1)	(2)	(3)	(5)	(6)
1	Banjarnegara	20	276	87
2	Banyumas	27	331	215
3	Batang	15	242	101
4	Blora	16	297	80
5	Boyolali	22	264	41
6	Brebes	17	295	43
7	Cilacap	24	279	31
8	Demak	14	237	25
9	Grobogan	19	280	103
10	Jepara	16	271	146
11	Karanganyar	17	177	173
12	Kebumen	26	460	212
13	Kendal	20	283	61
14	Klaten	26	398	85
15	Kota Magelang	3	7	8
16	Kota Pekalongan	4	12	-
17	Kota Salatiga	4	22	-
18	Kota Semarang	16	50	12
19	Kota Surakarta	-	2	-
20	Kota Tegal	4	11	-
21	Kudus	9	113	52
22	Magelang	21	373	223
23	Pati	21	406	54
24	Pekalongan	19	284	84
25	Pemalang	14	220	30
26	Purbalingga	18	235	365
27	Purworejo	16	460	26
28	Rembang	14	277	15
29	Semarang	19	236	41
30	Sragen	20	205	101
31	Sukoharjo	12	160	84
32	Tegal	18	287	23
33	Temanggung	20	289	108
34	Wonogiri	25	291	64
35	Wonosobo	15	265	95
Total		571	8,295	2,788

Sumber : Pusat Penyuluhan Pertanian, 2025 (diolah)

Tabel 1.2.12 Jumlah Gabungan Kelompok Tani (Gapoktan) dan Kelembagaan Ekonomi Petani (KEP) di Provinsi Jawa Timur, 2025

No.	Kabupaten/Kota	Jumlah		
		Kecamatan	Gapoktan	KEP
(1)	(2)	(3)	(5)	(6)
1	Bangkalan	18	273	41
2	Banyuwangi	25	198	49
3	Blitar	22	254	17
4	Bojonegoro	28	423	157
5	Bondowoso	23	219	8
6	Gresik	17	308	17
7	Jember	31	244	34
8	Jombang	21	302	364
9	Kediri	26	345	41
10	Kota Batu	3	24	8
11	Kota Blitar	3	21	-
12	Kota Kediri	3	12	1
13	Kota Madiun	5	15	-
14	Kota Malang	-	28	1
15	Kota Mojokerto	3	14	1
16	Kota Pasuruan	4	10	5
17	Kota Probolinggo	5	25	3
18	Kota Surabaya	6	1	-
19	Lamongan	27	469	42
20	Lumajang	21	206	43
21	Madiun	15	206	121
22	Magetan	18	235	26
23	Malang	33	383	103
24	Mojokerto	18	298	7
25	Nganjuk	20	290	9
26	Ngawi	19	214	13
27	Pacitan	12	172	71
28	Pamekasan	13	184	55
29	Pasuruan	24	364	90
30	Ponorogo	21	299	63
31	Probolinggo	24	333	16
32	Sampang	14	186	2
33	Sidoarjo	18	319	23
34	Situbondo	17	134	10
35	Sumenep	27	320	9
36	Trenggalek	14	157	20
37	Tuban	20	310	58
38	Tulungagung	19	271	96
Total		637	8,066	1,624

Sumber : Pusat Penyuluhan Pertanian, 2025 (diolah)

Tabel 1.2.13 Jumlah Gabungan Kelompok Tani (Gapoktan) dan Kelembagaan Ekonomi Petani (KEP) di Provinsi Kalimantan Barat, 2025

No.	Kabupaten/Kota	Jumlah		
		Kecamatan	Gapoktan	KEP
(1)	(2)	(3)	(5)	(6)
1	Bengkayang	17	114	8
2	Kapuas Hulu	23	157	6
3	Kayong Utara	6	45	6
4	Ketapang	20	141	10
5	Kota Pontianak	6	19	1
6	Kota Singkawang	5	31	2
7	Kubu Raya	9	174	13
8	Landak	13	157	12
9	Melawi	11	179	19
10	Mempawah	9	65	18
11	Sambas	19	184	99
12	Sanggau	15	94	10
13	Sekadau	7	78	3
14	Sintang	14	161	6
Total		174	1,599	213

Sumber : Pusat Penyuluhan Pertanian, 2025 (diolah)

Tabel 1.2.14 Jumlah Gabungan Kelompok Tani (Gapoktan) dan Kelembagaan Ekonomi Petani (KEP) di Provinsi Kalimantan Selatan, 2025

No.	Kabupaten/Kota	Jumlah		
		Kecamatan	Gapoktan	KEP
(1)	(2)	(3)	(5)	(6)
1	Balangan	8	149	27
2	Banjjar	20	278	71
3	Barito Kuala	17	210	141
4	Hulu Sungai Selatan	11	144	27
5	Hulu Sungai Tengah	11	164	22
6	Hulu Sungai Utara	10	199	8
7	Kota Banjar Baru	5	15	8
8	Kota Banjarmasin	5	22	1
9	Kota Baru	21	162	7
10	Tabalong	12	138	9
11	Tanah Bumbu	10	140	6
12	Tanah Laut	11	136	48
13	Tapin	12	131	18
Total		153	1,888	393

Sumber : Pusat Penyuluhan Pertanian, 2025 (diolah)

Tabel 1.2.15 Jumlah Gabungan Kelompok Tani (Gapoktan) dan Kelembagaan Ekonomi Petani (KEP) di Provinsi Kalimantan Tengah, 2025

No.	Kabupaten/Kota	Jumlah		
		Kecamatan	Gapoktan	KEP
(1)	(2)	(3)	(5)	(6)
1	Barito Selatan	6	85	30
2	Barito Timur	10	63	9
3	Barito Utara	9	21	13
4	Gunung Mas	12	94	1
5	Kapuas	17	158	44
6	Katingan	13	77	3
7	Kota Palangka Raya	5	19	13
8	Kotawaringin Barat	6	94	10
9	Kotawaringin Timur	18	110	9
10	Lamandau	8	87	2
11	Murung Raya	9	41	8
12	Pulang Pisau	8	92	12
13	Seruyan	10	64	5
14	Sukamara	5	32	3
Total		136	1,037	162

Sumber : Pusat Penyuluhan Pertanian, 2025 (diolah)

Tabel 1.2.16 Jumlah Gabungan Kelompok Tani (Gapoktan) dan Kelembagaan Ekonomi Petani (KEP) di Provinsi Kalimantan Timur, 2025

No.	Kabupaten/Kota	Jumlah		
		Kecamatan	Gapoktan	KEP
(1)	(2)	(3)	(5)	(6)
1	Berau	13	80	4
2	Kota Balikpapan	6	7	6
3	Kota Bontang	3	5	-
4	Kota Samarinda	9	25	11
5	Kutai Barat	16	137	9
6	Kutai Kartanegara	19	172	31
7	Kutai Timur	18	121	21
8	Mahakam Hulu	5	5	-
9	Paser	10	108	6
10	Penajam Paser Utara	4	53	10
Total		103	713	98

Sumber : Pusat Penyuluhan Pertanian, 2025 (diolah)

Tabel 1.2.17 Jumlah Gabungan Kelompok Tani (Gapoktan) dan Kelembagaan Ekonomi Petani (KEP) di Provinsi Kalimantan Utara, 2025

No.	Kabupaten/Kota	Jumlah		
		Kecamatan	Gapoktan	KEP
(1)	(2)	(3)	(5)	(6)
1	Bulungan	10	93	12
2	Kota Tarakan	4	7	1
3	Malinau	8	17	22
4	Nunukan	19	87	15
5	Tana Tidung	6	23	6
Total		47	227	56

Sumber : Pusat Penyuluhan Pertanian, 2025 (diolah)

Tabel 1.2.18 Jumlah Gabungan Kelompok Tani (Gapoktan) dan Kelembagaan Ekonomi Petani (KEP) di Provinsi Kepulauan Bangka Belitung, 2025

No.	Kabupaten/Kota	Jumlah		
		Kecamatan	Gapoktan	KEP
(1)	(2)	(3)	(5)	(6)
1	Bangka	8	72	18
2	Bangka Barat	6	70	5
3	Bangka Selatan	8	50	3
4	Bangka Tengah	6	73	8
5	Belitung	5	40	4
6	Belitung Timur	10	38	-
7	Kota Pangkal Pinang	7	1	-
Total		50	344	38

Sumber : Pusat Penyuluhan Pertanian, 2025 (diolah)

Tabel 1.2.19 Jumlah Gabungan Kelompok Tani (Gapoktan) dan Kelembagaan Ekonomi Petani (KEP) di Provinsi Kepulauan Riau, 2025

No.	Kabupaten/Kota	Jumlah		
		Kecamatan	Gapoktan	KEP
(1)	(2)	(3)	(5)	(6)
1	Bintan	10	48	6
2	Karimun	12	40	4
3	Kepulauan Anambas	10	9	1
4	Kota Batam	12	10	4
5	Kota Tanjung Pinang	-	2	1
6	Lingga	-	34	-
7	Natuna	15	76	4
Total		59	219	20

Sumber : Pusat Penyuluhan Pertanian, 2025 (diolah)

Tabel 1.2.20 Jumlah Gabungan Kelompok Tani (Gapoktan) dan Kelembagaan Ekonomi Petani (KEP) di Provinsi Lampung, 2025

No.	Kabupaten/Kota	Jumlah		
		Kecamatan	Gapoktan	KEP
(1)	(2)	(3)	(5)	(6)
1	Kota Bandar Lampung	20	18	5
2	Kota Metro	5	18	6
3	Lampung Barat	15	130	27
4	Lampung Selatan	17	255	43
5	Lampung Tengah	28	335	70
6	Lampung Timur	24	278	32
7	Lampung Utara	23	229	14
8	Mesuji	7	105	6
9	Pesawaran	11	144	4
10	Pesisir Barat	11	99	-
11	Pringsewu	9	118	8
12	Tanggamus	20	256	11
13	Tulang Bawang Barat	9	143	18
14	Tulangbawang	15	102	6
15	Way Kanan	15	225	23
Total		229	2,455	273

Sumber : Pusat Penyuluhan Pertanian, 2025 (diolah)

Tabel 1.2.21 Jumlah Gabungan Kelompok Tani (Gapoktan) dan Kelembagaan Ekonomi Petani (KEP) di Provinsi Maluku, 2025

No.	Kabupaten/Kota	Jumlah		
		Kecamatan	Gapoktan	KEP
(1)	(2)	(3)	(5)	(6)
1	Buru	10	78	4
2	Buru Selatan	4	17	1
3	Kepulauan Aru	10	11	-
4	Kota Ambon	8	12	1
5	Kota Tual	5	1	-
6	Maluku Barat Daya	5	21	1
7	Maluku Tengah	17	7	1
8	Maluku Tenggara	19	115	6
9	Maluku Tenggara Barat	11	67	12
10	Seram Bagian Barat	11	4	1
11	Seram Bagian Timur	15	47	3
Total		115	380	30

Sumber : Pusat Penyuluhan Pertanian, 2025 (diolah)

Tabel 1.2.22 Jumlah Gabungan Kelompok Tani (Gapoktan) dan Kelembagaan Ekonomi Petani (KEP) di Provinsi Maluku Utara, 2025

No.	Kabupaten/Kota	Jumlah		
		Kecamatan	Gapoktan	KEP
(1)	(2)	(3)	(5)	(6)
1	Halmahera Barat	9	88	1
2	Halmahera Selatan	30	55	1
3	Halmahera Tengah	9	62	13
4	Halmahera Timur	10	59	-
5	Halmahera Utara	16	123	1
6	Kepulauan Sula	12	8	-
7	Kota Ternate	8	41	-
8	Kota Tidore Kepulauan	8	53	-
9	Pulau Morotai	6	15	1
10	Pulau Taliabu	6	6	-
Total		114	510	17

Sumber : Pusat Penyuluhan Pertanian, 2025 (diolah)

Tabel 1.2.23 Jumlah Gabungan Kelompok Tani (Gapoktan) dan Kelembagaan Ekonomi Petani (KEP) di Provinsi Nusa Tenggara Barat, 2025

No.	Kabupaten/Kota	Jumlah		
		Kecamatan	Gapoktan	KEP
(1)	(2)	(3)	(5)	(6)
1	Bima	18	187	90
2	Dompu	8	100	94
3	Kota Bima	5	40	10
4	Kota Mataram	6	36	4
5	Lombok Barat	10	123	34
6	Lombok Tengah	12	248	85
7	Lombok Timur	21	257	107
8	Lombok Utara	5	44	33
9	Sumbawa	24	165	162
10	Sumbawa Barat	8	60	112
Total		117	1,260	731

Sumber : Pusat Penyuluhan Pertanian, 2025 (diolah)

Tabel 1.2.24 Jumlah Gabungan Kelompok Tani (Gapoktan) dan Kelembagaan Ekonomi Petani (KEP) di Provinsi Nusa Tenggara Timur, 2025

No.	Kabupaten/Kota	Jumlah		
		Kecamatan	Gapoktan	KEP
(1)	(2)	(3)	(5)	(6)
1	Alor	17	109	2
2	Belu	12	72	25
3	Ende	21	263	164
4	Flores Timur	19	217	16
5	Kota Kupang	6	15	32
6	Kupang	24	110	28
7	Lembata	9	151	5
8	Malaka	12	87	19
9	Manggarai	12	163	11
10	Manggarai Barat	12	140	6
11	Manggarai Timur	12	174	5
12	Nagekeo	7	113	12
13	Ngada	12	117	16
14	Rote Ndao	11	93	15
15	Sabu Raijua	6	57	-
16	Sikka	21	156	20
17	Sumba Barat	8	71	17
18	Sumba Barat Daya	11	132	12
19	Sumba Tengah	6	65	1
20	Sumba Timur	22	158	6
21	Timor Tengah Selatan	32	167	6
22	Timor Tengah Utara	24	108	29
Total		316	2,738	447

Sumber : Pusat Penyuluhan Pertanian, 2025 (diolah)

Tabel 1.2.25 Jumlah Gabungan Kelompok Tani (Gapoktan) dan Kelembagaan Ekonomi Petani (KEP) di Provinsi Papua, 2025

No.	Kabupaten/Kota	Jumlah		
		Kecamatan	Gapoktan	KEP
(1)	(2)	(3)	(5)	(6)
1	Biak Numfor	20	142	-
2	Jayapura	18	105	-
3	Keerom	9	39	-
4	keulauan Yapen	14	18	-
5	Kota Jayapura	5	10	1
6	Mamberamo Raya	9	-	29
7	Sarmi	19	49	-
8	Supiori	5	39	-
9	Waropen	10	13	2
Total		109	415	32

Sumber : Pusat Penyuluhan Pertanian, 2025 (diolah)

Tabel 1.2.26 Jumlah Gabungan Kelompok Tani (Gapoktan) dan Kelembagaan Ekonomi Petani (KEP) di Provinsi Papua Pegunungan, 2025

No.	Kabupaten/Kota	Jumlah		
		Kecamatan	Gapoktan	KEP
(1)	(2)	(3)	(5)	(6)
1	Jayawijaya	12	45	-
2	Lanny Jaya	12	24	-
3	Mamberamo Tengah	5	1	-
4	Nduga	30	-	-
5	Pegunungan Bintang	32	5	-
6	Tolikara	5	2	-
7	Yahukimo	-	15	-
8	Yalimo	-	63	-
Total		96	155	-

Sumber : Pusat Penyuluhan Pertanian, 2025 (diolah)

Tabel 1.2.27 Jumlah Gabungan Kelompok Tani (Gapoktan) dan Kelembagaan Ekonomi Petani (KEP) di Provinsi Papua Selatan, 2025

No.	Kabupaten/Kota	Jumlah		
		Kecamatan	Gapoktan	KEP
(1)	(2)	(3)	(5)	(6)
1	Asmat	7	1	-
2	Boven Digoel	20	98	-
3	Mappi	15	59	-
4	Merauke	20	151	6
Total		62	309	6

Sumber : Pusat Penyuluhan Pertanian, 2025 (diolah)

Tabel 1.2.28 Jumlah Gabungan Kelompok Tani (Gapoktan) dan Kelembagaan Ekonomi Petani (KEP) di Provinsi Papua Tengah, 2025

No.	Kabupaten/Kota	Jumlah		
		Kecamatan	Gapoktan	KEP
(1)	(2)	(3)	(5)	(6)
1	Deiyai	4	11	-
2	Dogiyai	4	5	9
3	Intan Jaya	8	12	1
4	Mimika	6	31	-
5	Nabire	8	33	-
6	Paniai	24	37	-
7	Puncak	25	2	1
8	Puncak Jaya	-	38	-
Total		79	169	11

Sumber : Pusat Penyuluhan Pertanian, 2025 (diolah)

Tabel 1.2.29 Jumlah Gabungan Kelompok Tani (Gapoktan) dan Kelembagaan Ekonomi Petani (KEP) di Provinsi Papua Barat, 2025

No.	Kabupaten/Kota	Jumlah		
		Kecamatan	Gapoktan	KEP
(1)	(2)	(3)	(5)	(6)
1	Fakfak	17	36	3
2	Kaimana	5	78	-
3	Manokwari	9	74	-
4	Manokwari Selatan	6	31	1
5	Pegunungan Arfak	13	-	-
6	Teluk Bintuni	13	71	3
7	Teluk Wondama	1	69	2
Total		64	359	9

Sumber : Pusat Penyuluhan Pertanian, 2025 (diolah)

Tabel 1.2.30 Jumlah Gabungan Kelompok Tani (Gapoktan) dan Kelembagaan Ekonomi Petani (KEP) di Provinsi Papua Barat Daya, 2025

No.	Kabupaten/Kota	Jumlah		
		Kecamatan	Gapoktan	KEP
(1)	(2)	(3)	(5)	(6)
1	Kota Sorong	1	7	2
2	Maybrat	2	23	-
3	Raja Ampat	14	40	-
4	Sorong	8	28	3
5	Sorong Selatan	10	58	4
6	Tambrau	5	72	4
Total		40	228	13

Sumber : Pusat Penyuluhan Pertanian, 2025 (diolah)

Tabel 1.2.31 Jumlah Gabungan Kelompok Tani (Gapoktan) dan Kelembagaan Ekonomi Petani (KEP) di Provinsi Riau, 2025

No.	Kabupaten/Kota	Jumlah		
		Kecamatan	Gapoktan	KEP
(1)	(2)	(3)	(5)	(6)
1	Bengkalis	11	105	6
2	Indragiri Hilir	20	204	7
3	Indragiri Hulu	14	161	34
4	Kampar	21	247	10
5	Kepulauan Meranti	9	120	2
6	Kota Dumai	7	29	4
7	Kota Pekanbaru	15	42	8
8	Kuantan Singingi	15	190	31
9	Pelalawan	12	97	19
10	Rokan Hilir	18	114	6
11	Rokan Hulu	16	151	18
12	Siak	14	128	41
Total		172	1,588	186

Sumber : Pusat Penyuluhan Pertanian, 2025 (diolah)

Tabel 1.2.32 Jumlah Gabungan Kelompok Tani (Gapoktan) dan Kelembagaan Ekonomi Petani (KEP) di Provinsi Sulawesi Barat 2025

No.	Kabupaten/Kota	Jumlah		
		Kecamatan	Gapoktan	KEP
(1)	(2)	(3)	(5)	(6)
1	Majene	8	86	92
2	Mamasa	17	183	32
3	Mamuju	10	67	48
4	Mamuju Tengah	5	28	14
5	Pasangkayu	12	35	377
6	Polewali Mandar	16	167	183
Total		68	566	746

Sumber : Pusat Penyuluhan Pertanian, 2025 (diolah)

Tabel 1.2.33 Jumlah Gabungan Kelompok Tani (Gapoktan) dan Kelembagaan Ekonomi Petani (KEP) di Provinsi Sulawesi Selatan, 2025

No.	Kabupaten/Kota	Jumlah		
		Kecamatan	Gapoktan	KEP
(1)	(2)	(3)	(5)	(6)
1	Bantaeng	8	87	88
2	Barru	7	55	10
3	Bone	27	373	170
4	Bulukumba	10	128	17
5	Enrekang	12	132	49
6	Gowa	18	162	41
7	Jeneponto	11	129	16
8	Kepulauan Selayar	11	81	35
9	Kota Makassar	15	6	3
10	Kota Palopo	9	31	4
11	Kota Parepare	4	11	-
12	Luwu	22	225	63
13	Luwu Timur	11	119	21
14	Luwu Utara	15	192	13
15	Maros	14	101	54
16	Pangkajene Dan Kepulauan	12	105	15
17	Pinrang	12	105	13
18	Sidenreng Rappang	11	106	24
19	Sinjai	9	83	83
20	Soppeng	8	71	39
21	Takalar	10	94	16
22	Tana Toraja	19	158	60
23	Toraja Utara	21	88	3
24	Wajo	14	182	22
Total		310	2,824	859

Sumber : Pusat Penyuluhan Pertanian, 2025 (diolah)

Tabel 1.2.34 Jumlah Gabungan Kelompok Tani (Gapoktan) dan Kelembagaan Ekonomi Petani (KEP) di Provinsi Sulawesi Tengah, 2025

No.	Kabupaten/Kota	Jumlah		
		Kecamatan	Gapoktan	KEP
(1)	(2)	(3)	(5)	(6)
1	Banggai	23	279	21
2	Banggai Kepulauan	12	98	-
3	Banggai Laut	7	53	41
4	Buol	11	110	18
5	Donggala	16	167	16
6	Kota Palu	8	42	3
7	Morowali	9	83	9
8	Morowali Utara	10	73	7
9	Parigi Moutong	23	245	64
10	Poso	19	158	17
11	Sigi	15	167	12
12	Tojo Una-Una	12	123	6
13	Toli-Toli	10	83	7
Total		175	1,681	221

Sumber : Pusat Penyuluhan Pertanian, 2025 (diolah)

Tabel 1.2.35 Jumlah Gabungan Kelompok Tani (Gapoktan) dan Kelembagaan Ekonomi Petani (KEP) di Provinsi Sulawesi Tenggara, 2025

No.	Kabupaten/Kota	Jumlah		
		Kecamatan	Gapoktan	KEP
(1)	(2)	(3)	(5)	(6)
1	Bombana	21	120	10
2	Buton	7	69	8
3	Buton Selatan	7	47	32
4	Buton Tengah	7	61	1
5	Buton Utara	6	34	6
6	Kolaka	12	132	37
7	Kolaka Timur	12	128	48
8	Kolaka Utara	15	95	9
9	Konawe	29	252	71
10	Konawe Kepulauan	7	4	21
11	Konawe Selatan	25	324	59
12	Konawe Utara	12	53	20
13	Kota Baubau	8	39	6
14	Kota Kendari	11	42	40
15	Muna	22	133	34
16	Muna Barat	11	74	27
17	Wakatobi	8	33	2
Total		220	1,640	431

Sumber : Pusat Penyuluhan Pertanian, 2025 (diolah)

Tabel 1.2.36 Jumlah Gabungan Kelompok Tani (Gapoktan) dan Kelembagaan Ekonomi Petani (KEP) di Provinsi Sulawesi Utara, 2025

No.	Kabupaten/Kota	Jumlah		
		Kecamatan	Gapoktan	KEP
(1)	(2)	(3)	(5)	(6)
1	Bolaang Mongondow	15	118	13
2	Bolaang Mongondow Selatan	7	59	3
3	Bolaang Mongondow Timur	7	20	1
4	Bolaang Mongondow Utara	6	25	4
5	Kepulauan Sangihe	19	119	2
6	Kepulauan Talaud	18	97	-
7	Kota Bitung	8	50	4
8	Kota Kotamobagu	4	33	5
9	Kota Manado	11	12	4
10	Kota Tomohon	5	44	4
11	Minahasa	25	193	13
12	Minahasa Selatan	17	154	13
13	Minahasa Tenggara	12	133	1
14	Minahasa Utara	10	110	18
15	Siau Tagulandang Biaro	10	28	1
Total		174	1,195	86

Sumber : Pusat Penyuluhan Pertanian, 2025 (diolah)

Tabel 1.2.37 Jumlah Gabungan Kelompok Tani (Gapoktan) dan Kelembagaan Ekonomi Petani (KEP) di Provinsi Sumatera Barat, 2025

No.	Kabupaten/Kota	Jumlah		
		Kecamatan	Gapoktan	KEP
(1)	(2)	(3)	(5)	(6)
1	Agam	16	108	17
2	Dharmasraya	11	110	10
3	Kepulauan Mentawai	10	3	-
4	Kota Bukittinggi	3	16	-
5	Kota Padang	11	59	24
6	Kota Padang Panjang	2	17	-
7	Kota Pariaman	4	69	2
8	Kota Payakumbuh	5	34	9
9	Kota Sawah Lunto	4	21	3
10	Kota Solok	2	11	1
11	Lima Puluh Kota	13	103	30
12	Padang Pariaman	17	129	48
13	Pasaman	12	82	14
14	Pasaman Barat	11	99	23
15	Pesisir Selatan	15	160	82
16	Sijunjung	8	71	16
17	Solok	14	104	45
18	Solok Selatan	7	52	12
19	Tanah Datar	14	93	20
Total		179	1,341	356

Sumber : Pusat Penyuluhan Pertanian, 2025 (diolah)

Tabel 1.2.38 Jumlah Gabungan Kelompok Tani (Gapoktan) dan Kelembagaan Ekonomi Petani (KEP) di Provinsi Sumatera Selatan, 2025

No.	Kabupaten/Kota	Jumlah		
		Kecamatan	Gapoktan	KEP
(1)	(2)	(3)	(5)	(6)
1	Banyuasin	21	300	165
2	Empat Lawang	10	110	8
3	Kota Lubuklinggau	8	12	2
4	Kota Pagar Alam	5	38	2
5	Kota Palembang	18	26	2
6	Kota Prabumulih	6	34	-
7	Lahat	24	330	20
8	Muara Enim	23	251	124
9	Musi Banyuasin	15	219	96
10	Musi Rawas	14	198	39
11	Musi Rawas Utara	7	89	5
12	Ogan Ilir	16	220	86
13	Ogan Komering Ilir	18	406	51
14	Ogan Komering Ulu	13	72	34
15	Ogan Komering Ulu Selatan	19	245	44
16	Ogan Komering Ulu Timur	20	302	91
17	Penukal Abab Lematang Ilir	5	67	3
Total		242	2,919	772

Sumber : Pusat Penyuluhan Pertanian, 2025 (diolah)

Tabel 1.2.39 Jumlah Gabungan Kelompok Tani (Gapoktan) dan Kelembagaan Ekonomi Petani (KEP) di Provinsi Sumatera Utara, 2025

No.	Kabupaten/Kota	Jumlah		
		Kecamatan	Gapoktan	KEP
(1)	(2)	(3)	(5)	(6)
1	Asahan	25	171	20
2	Batu Bara	12	138	9
3	Dairi	15	136	8
4	Deli Serdang	22	189	65
5	Humbang Hasundutan	10	79	30
6	Karo	17	258	221
7	Kota Binjai	5	24	3
8	Kota Gunungsitoli	6	22	1
9	Kota Medan	21	50	5
10	Kota Padangsidimpuan	6	30	-
11	Kota Pematang Siantar	8	26	-
12	Kota Sibolga	6	-	-
13	Kota Tanjung Balai	5	3	-
14	Kota Tebing Tinggi	-	12	-
15	Labuhan Batu	9	79	63
16	Labuhan Batu Selatan	5	44	7
17	Labuhan Batu Utara	8	78	12
18	Langkat	23	213	6
19	Mandailing Natal	23	340	8
20	Nias	10	78	6
21	Nias Barat	8	4	-
22	Nias Selatan	35	46	11
23	Nias Utara	11	19	-
24	Padang Lawas	17	116	5
25	Padang Lawas Utara	12	154	13
26	Pakpak Bharat	8	51	28
27	Samosir	9	128	13
28	Serdang Bedagai	17	208	4
29	Simalungun	32	361	31
30	Tapanuli Selatan	15	108	12
31	Tapanuli Tengah	20	97	4
32	Tapanuli Utara	15	140	5
33	Toba	16	114	29
Total		451	3,516	619

Sumber : Pusat Penyuluhan Pertanian, 2025 (diolah)

Tabel 1.2.40 Perkembangan Jumlah Gabungan Kelompok Tani (Gapoktan) di Indonesia, 2021 - 2025

No.	Provinsi	Jumlah Gabungan Kelompok Tani (Gapoktan)				
		2021	2022	2023	2024	2025
(1)	(2)	(3)	(4)	(5)	(6)	(7)
1	Aceh	4,609	4,644	4,552	4,590	4,628
2	Bali	941	939	943	932	920
3	Banten	1,327	1,326	1,324	1,323	1,333
4	Bengkulu	1,239	1,242	1,245	1,244	1,239
5	DI Yogyakarta	444	443	442	442	440
6	DKI Jakarta	75	75	75	74	74
7	Gorontalo	666	667	667	670	673
8	Jambi	1,466	1,479	1,486	1,489	1,485
9	Jawa Barat	5,453	5,454	5,454	5,462	5,459
10	Jawa Tengah	8,243	8,242	8,257	8,294	8,295
11	Jawa Timur	8,049	8,052	8,058	8,065	8,066
12	Kalimantan Barat	1,586	1,566	1,573	1,594	1,599
13	Kalimantan Selatan	1,873	1,872	1,874	1,884	1,888
14	Kalimantan Tengah	1,060	1,069	1,068	1,069	1,037
15	Kalimantan Timur	684	687	692	706	713
16	Kalimantan Utara	220	221	222	222	227
17	Kep. Bangka Belitung	337	341	340	349	344
18	Kepulauan Riau	217	218	217	219	219
19	Lampung	2,435	2,422	2,425	2,432	2,455
20	Maluku	403	408	409	377	380
21	Maluku Utara	581	574	512	514	510
22	Nusa Tenggara Barat	1,225	1,231	1,221	1,225	1,260
23	Nusa Tenggara Timur	2,673	2,691	2,697	2,711	2,738
24	Papua	1,054	1,050	413	414	415
25	Papua Pegunungan	-	-	168	154	155
26	Papua Selatan	-	-	299	304	309
27	Papua Tengah	-	-	169	167	169
28	Papua Barat	651	587	361	372	359
29	Papua Barat Dava	-	-	239	239	228
30	Riau	1,561	1,572	1,578	1,590	1,588
31	Sulawesi Barat	501	496	502	518	566
32	Sulawesi Selatan	2,775	2,792	2,808	2,816	2,824
33	Sulawesi Tengah	1,773	1,655	1,655	1,666	1,681
34	Sulawesi Tenggara	1,663	1,658	1,672	1,648	1,640
35	Sulawesi Utara	1,295	1,212	1,213	1,215	1,195
36	Sumatera Barat	1,317	1,322	1,326	1,330	1,341
37	Sumatera Selatan	2,871	2,878	2,899	2,909	2,919
38	Sumatera Utara	3,432	3,470	3,474	3,494	3,516
	Total	64,699	64,555	64,529	64,723	64,887

Sumber : Pusat Penyuluhan Pertanian, 2025 (diolah)

Tabel 1.2.41 Perkembangan Jumlah Kelembagaan Ekonomi Petani (KEP) di Indonesia, 2021 - 2025

No	Provinsi	Jumlah Kelembagaan Ekonomi Petani (KEP)				
		2021	2022	2023	2024	2025
(1)	(2)	(3)	(4)	(5)	(6)	(7)
1	Aceh	669	604	620	628	634
2	Bali	71	65	68	68	55
3	Banten	141	140	146	150	166
4	Bengkulu	102	108	112	118	123
5	DI Yogyakarta	446	448	466	474	477
6	DKI Jakarta	6	6	6	6	6
7	Gorontalo	39	40	43	48	49
8	Jambi	299	313	327	331	341
9	Jawa Barat	1,337	1,387	1,476	1,560	1,644
10	Jawa Tengah	2,362	2,482	2,606	2,720	2,788
11	Jawa Timur	1,375	1,407	1,473	1,585	1,624
12	Kalimantan Barat	205	200	185	205	213
13	Kalimantan Selatan	281	305	348	378	393
14	Kalimantan Tengah	144	143	145	153	162
15	Kalimantan Timur	74	78	81	91	98
16	Kalimantan Utara	52	53	54	56	56
17	Kep. Bangka Belitung	30	31	31	38	38
18	Kepulauan Riau	19	19	20	20	20
19	Lampung	236	227	239	261	273
20	Maluku	93	28	29	30	30
21	Maluku Utara	3	17	16	17	17
22	Nusa Tenggara Barat	584	586	626	658	731
23	Nusa Tenggara Timur	426	427	445	447	447
24	Papua	38	38	31	32	32
25	Papua Pegunungan	-	-	-	-	0
26	Papua Selatan	-	-	5	6	6
27	Papua Tengah	-	-	2	10	11
28	Papua Barat	22	22	9	9	9
29	Papua Barat Dava	-	-	13	13	13
30	Riau	192	173	183	186	186
31	Sulawesi Barat	658	712	741	746	746
32	Sulawesi Selatan	747	763	804	840	859
33	Sulawesi Tengah	185	188	207	213	221
34	Sulawesi Tenggara	464	465	403	423	431
35	Sulawesi Utara	62	63	67	86	86
36	Sumatera Barat	287	309	326	339	356
37	Sumatera Selatan	639	682	710	757	772
38	Sumatera Utara	545	541	571	599	619
	Total	12,833	13,070	13,634	14,301	14,732

Sumber : Pusat Penyuluhan Pertanian, 2025 (diolah)



BPPSDMP
INKLUSIF • PROFESIONAL • MODERN

BAB II

KELEMBAGAAN PENYULUHAN





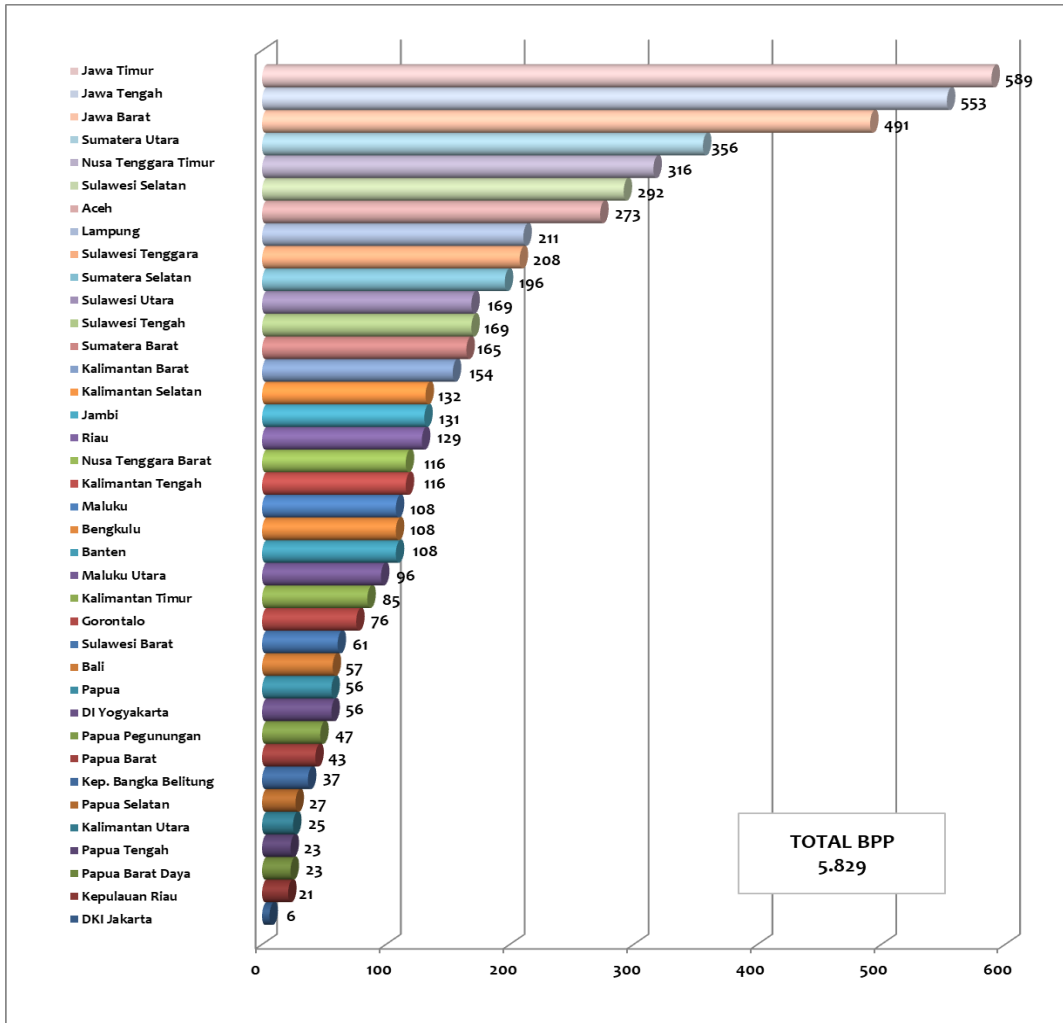
BPPSDMP

INKLUSIF • PROFESIONAL • MODERN

PENJELASAN TEKNIS

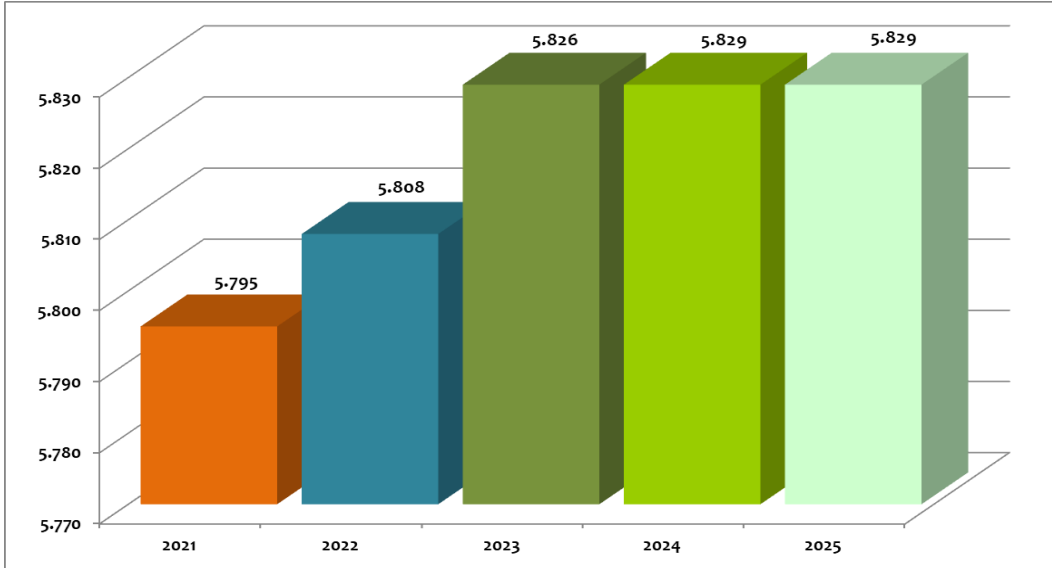
1. Kelembagaan Penyuluhan adalah lembaga pemerintah dan/atau masyarakat yang mempunyai tugas dan fungsi menyelenggarakan penyuluhan
2. Dinas Provinsi dan Dinas Kabupaten/Kota adalah organisasi perangkat daerah yang melaksanakan urusan pemerintahan bidang pertanian subsektor tanaman pangan, hortikultura, perkebunan, peternakan, dan/atau bidang pangan. Penyelenggaraan penyuluhan pertanian di provinsi dan kabupaten/kota dilaksanakan oleh Satuan Administrasi Pangkal (Satminkal) sebagai wadah pengelolaan pembinaan dan pengembangan kompetensi penyuluh. Fungsi Satminkal dilaksanakan oleh Unit Pelaksana Teknis Daerah (UPTD) yang membidangi penyuluhan pertanian di Dinas Provinsi dan Dinas Kabupaten/Kota. Dalam hal tidak terdapat UPTD yang membidangi penyuluhan pertanian di provinsi dan kabupaten/kota, maka gubernur dan bupati/walikota wajib menetapkan 1 (satu) Satminkal Penyuluhan Pertanian di Dinas Provinsi dan Dinas Kabupaten/Kota.
3. Balai Penyuluhan Pertanian (BPP) adalah tempat pertemuan dan koordinasi antara Penyuluh, Pelaku Utama, dan Pelaku Usaha yang berfungsi untuk menyelenggarakan Penyuluhan Pertanian di Kecamatan.
4. BPP dibentuk dan ditetapkan pada setiap kecamatan potensi pertanian oleh bupati/walikota, tugas dan fungsi dari BPP yaitu:
 - a. Menyusun program penyuluhan pada tingkat kecamatan sejalan dengan program penyuluhan kabupaten/kota;
 - b. Melaksanakan penyuluhan berdasarkan program penyuluhan;
 - c. Menyediakan dan menyebarkan informasi teknologi, sarana produksi, pembiayaan dan pasar;
 - d. Memfasilitasi pengembangan kelembagaan dan kemitraan pelaku utama;
 - e. Memfasilitasi peningkatan kapasitas penyuluh PNS, dan penyuluh Swadaya melalui proses pembelajaran secara berkelanjutan;
 - f. Melaksanakan proses pembelajaran melalui percontohan dan pengembangan model usaha bagi pelaku utama dan pelaku usaha.
5. Dalam pelaksanaan tugas dan fungsi BPP, kepala dinas kabupaten/kota menetapkan seorang penyuluh sebagai koordinator BPP yang dalam melaksanakan tugasnya berkoordinasi dengan camat dan bertanggung jawab kepada kepala dinas kabupaten/kota melalui Satminkal penyuluhan pertanian kabupaten/kota.

Gambar 2.1 Jumlah Balai Penyuluhan Pertanian Menurut Provinsi, 2025



Sumber : Pusat Penyuluhan Pertanian, 2025 (diolah)

Gambar 2.2 Perkembangan Jumlah Balai Penyuluhan Pertanian, 2021 - 2025



Sumber : Pusat Penyuluhan Pertanian, 2025 (diolah)

2.1 KELEMBAGAAN PENYULUHAN

Tabel 2.1.1 Jumlah Kelembagaan Penyuluhan di Indonesia, 2025

No.	Provinsi	Jumlah			
		Dinas Tingkat Provinsi	Dinas/Lainnya Tingkat Kabupaten	BPP Tingkat Kecamatan	Kecamatan
(1)	(2)	(3)	(4)	(5)	(6)
1	Aceh	1	23	273	289
2	Bali	1	9	57	58
3	Banten	1	8	108	136
4	Bengkulu	1	10	108	129
5	DI Yogyakarta	1	5	56	78
6	DKI Jakarta	1	6	6	42
7	Gorontalo	1	6	76	77
8	Jambi	1	11	131	143
9	Jawa Barat	1	27	491	628
10	Jawa Tengah	1	35	553	571
11	Jawa Timur	1	38	589	637
12	Kalimantan Barat	1	14	154	174
13	Kalimantan Selatan	1	13	132	153
14	Kalimantan Tengah	1	14	116	136
15	Kalimantan Timur	1	10	85	103
16	Kalimantan Utara	1	5	25	47
17	Kep. Bangka Belitung	1	7	37	50
18	Kepulauan Riau	1	7	21	59
19	Lampung	1	15	211	229
20	Maluku	1	11	108	115
21	Maluku Utara	1	10	96	114
22	Nusa Tenggara Barat	1	10	116	117
23	Nusa Tenggara Timur	1	22	316	316
24	Papua	1	9	56	109
25	Papua Pegunungan	1	8	47	96
26	Papua Selatan	1	4	27	62
27	Papua Tengah	1	8	23	79
28	Papua Barat	1	7	43	64
29	Papua Barat Daya	1	6	23	40
30	Riau	1	12	129	172
31	Sulawesi Barat	1	6	61	68
32	Sulawesi Selatan	1	24	292	310
33	Sulawesi Tengah	1	13	169	175
34	Sulawesi Tenggara	1	17	208	220
35	Sulawesi Utara	1	15	169	174
36	Sumatera Barat	1	19	165	179
37	Sumatera Selatan	1	17	196	242
38	Sumatera Utara	1	33	356	451
Total		38	514	5,829	6,842

Sumber : Pusat Penyuluhan Pertanian, 2025 (diolah)

Tabel 2.1.2 Jumlah Kelembagaan Penyuluhan di Provinsi Aceh, 2025

No.	Kabupaten/Kota	Jumlah		
		Dinas/lainnya Tingkat Kabupaten	BPP Tingkat Kecamatan	Kecamatan
(1)	(2)	(3)	(4)	(5)
1	Aceh Barat	1	12	12
2	Aceh Barat Daya	1	9	9
3	Aceh Besar	1	19	23
4	Aceh Jaya	1	9	9
5	Aceh Selatan	1	18	18
6	Aceh Singkil	1	11	11
7	Aceh Tamiang	1	11	12
8	Aceh Tengah	1	15	15
9	Aceh Tenggara	1	16	16
10	Aceh Timur	1	24	24
11	Aceh Utara	1	25	27
12	Bener Meriah	1	10	10
13	Bireuen	1	16	16
14	Gayo Lues	1	11	11
15	Kota Banda Aceh	1	3	9
16	Kota Langsa	1	3	5
17	Kota Lhokseumawe	1	3	4
18	Kota Sabang	1	2	2
19	Kota Subulussalam	1	5	5
20	Nagan Raya	1	10	10
21	Pidie	1	23	23
22	Pidie Jaya	1	8	8
23	Simeulue	1	10	10
Total		23	273	289

Sumber : Pusat Penyuluhan Pertanian, 2025 (diolah)

Tabel 2.1.3 Jumlah Kelembagaan Penyuluhan di Provinsi Bali, 2025

No.	Kabupaten/Kota	Jumlah		
		Dinas/lainnya Tingkat Kabupaten	BPP Tingkat Kecamatan	Kecamatan
(1)	(2)	(3)	(4)	(5)
1	Badung	1	5	6
2	Bangli	1	5	5
3	Buleleng	1	9	9
4	Gianyar	1	7	7
5	Jembrana	1	5	5
6	Karang Asem	1	8	8
7	Klungkung	1	4	4
8	Kota Denpasar	1	4	4
9	Tabanan	1	10	10
Total		9	57	58

Sumber : Pusat Penyuluhan Pertanian, 2025 (diolah)

Tabel 2.1.4 Jumlah Kelembagaan Penyuluhan di Provinsi Banten, 2025

No.	Kabupaten/Kota	Jumlah		
		Dinas/lainnya Tingkat Kabupaten	BPP Tingkat Kecamatan	Kecamatan
(1)	(2)	(3)	(4)	(5)
1	Kota Cilegon	1	1	1
2	Kota Serang	1	6	6
3	Kota Tangerang	1	-	-
4	Kota Tangerang Selatan	1	1	7
5	Lebak	1	28	28
6	Pandeglang	1	35	35
7	Serang	1	29	29
8	Tangerang	1	8	30
Total		8	108	136

Sumber : Pusat Penyuluhan Pertanian, 2025 (diolah)

Tabel 2.1.5 Jumlah Kelembagaan Penyuluhan di Provinsi Bengkulu, 2025

No.	Kabupaten/Kota	Jumlah		
		Dinas/lainnya Tingkat Kabupaten	BPP Tingkat Kecamatan	Kecamatan
(1)	(2)	(3)	(4)	(5)
1	Bengkulu Selatan	1	10	11
2	Bengkulu Tengah	1	11	11
3	Bengkulu Utara	1	19	19
4	Kaur	1	9	15
5	Kepahiang	1	8	8
6	Kota Bengkulu	1	6	9
7	Lebong	1	11	12
8	Mukomuko	1	15	15
9	Rejang Lebong	1	10	15
10	Seluma	1	9	14
Total		10	108	129

Sumber : Pusat Penyuluhan Pertanian, 2025 (diolah)

Tabel 2.1.6 Jumlah Kelembagaan Penyuluhan di Provinsi DI Yogyakarta, 2025

No.	Kabupaten/Kota	Jumlah		
		Dinas/lainnya Tingkat Kabupaten	BPP Tingkat Kecamatan	Kecamatan
(1)	(2)	(3)	(4)	(5)
1	Bantul	1	17	17
2	Gunung Kidul	1	18	18
3	Kota Yogyakarta	1	1	14
4	Kulon Progo	1	12	12
5	Sleman	1	8	17
Total		5	56	78

Sumber : Pusat Penyuluhan Pertanian, 2025 (diolah)

Tabel 2.1.7 Jumlah Kelembagaan Penyuluhan di Provinsi DKI Jakarta, 2025

No.	Kabupaten/Kota	Jumlah		
		Dinas/lainnya Tingkat Kabupaten	BPP Tingkat Kecamatan	Kecamatan
(1)	(2)	(3)	(4)	(5)
1	Kepulauan Seribu	1	-	-
2	Kota Jakarta Barat	1	1	8
3	Kota Jakarta Pusat	1	1	8
4	Kota Jakarta Selatan	1	1	10
5	Kota Jakarta Timur	1	2	10
6	Kota Jakarta Utara	1	1	6
Total		6	6	42

Sumber : Pusat Penyuluhan Pertanian, 2025 (diolah)

Tabel 2.1.8 Jumlah Kelembagaan Penyuluhan di Provinsi Gorontalo, 2025

No.	Kabupaten/Kota	Jumlah		
		Dinas/lainnya Tingkat Kabupaten	BPP Tingkat Kecamatan	Kecamatan
(1)	(2)	(3)	(4)	(5)
1	Boalemo	1	7	7
2	Bone Bolango	1	18	18
3	Gorontalo	1	19	19
4	Gorontalo Utara	1	11	11
5	Kota Gorontalo	1	8	9
6	Pohuwato	1	13	13
Total		6	76	77

Sumber : Pusat Penyuluhan Pertanian, 2025 (diolah)

Tabel 2.1.9 Jumlah Kelembagaan Penyuluhan di Provinsi Jambi, 2025

No.	Kabupaten/Kota	Jumlah		
		Dinas/lainnya Tingkat Kabupaten	BPP Tingkat Kecamatan	Kecamatan
(1)	(2)	(3)	(4)	(5)
1	Batang Hari	1	8	8
2	Bungo	1	17	17
3	Kerinci	1	18	18
4	Kota Jambi	1	7	11
5	Kota Sungai Penuh	1	7	8
6	Merangin	1	19	24
7	Muaro Jambi	1	9	11
8	Sarolangun	1	10	10
9	Tanjung Jabung Barat	1	13	13
10	Tanjung Jabung Timur	1	11	11
11	Tebo	1	12	12
Total		11	131	143

Sumber : Pusat Penyuluhan Pertanian, 2025 (diolah)

Tabel 2.1.10 Jumlah Kelembagaan Penyuluhan di Provinsi Jawa Barat, 2025

No.	Kabupaten/Kota	Jumlah		
		Dinas/lainnya Tingkat Kabupaten	BPP Tingkat Kecamatan	Kecamatan
(1)	(2)	(3)	(4)	(5)
1	Bandung	1	31	31
2	Bandung Barat	1	16	16
3	Bekasi	1	23	23
4	Bogor	1	12	40
5	Ciamis	1	27	27
6	Cianjur	1	32	32
7	Cirebon	1	16	40
8	Garut	1	42	42
9	Indramayu	1	31	31
10	Karawang	1	30	30
11	Kota Bandung	1	1	31
12	Kota Banjar	1	4	4
13	Kota Bekasi	1	1	12
14	Kota Bogor	1	3	6
15	Kota Cimahi	1	1	3
16	Kota Cirebon	1	1	4
17	Kota Depok	1	2	11
18	Kota Sukabumi	1	3	7
19	Kota Tasikmalaya	1	4	10
20	Kuningan	1	16	32
21	Majalengka	1	26	26
22	Pangandaran	1	10	10
23	Purwakarta	1	17	17
24	Subang	1	30	30
25	Sukabumi	1	47	47
26	Sumedang	1	26	27
27	Tasikmalaya	1	39	39
Total		27	491	628

Sumber : Pusat Penyuluhan Pertanian, 2025 (diolah)

Tabel 2.1.11 Jumlah Kelembagaan Penyuluhan di Provinsi Jawa Tengah, 2025

No.	Kabupaten/Kota	Jumlah		
		Dinas/lainnya Tingkat Kabupaten	BPP Tingkat Kecamatan	Kecamatan
(1)	(2)	(3)	(4)	(5)
1	Banjarnegara	1	20	20
2	Banyumas	1	27	27
3	Batang	1	15	15
4	Blora	1	16	16
5	Boyolali	1	22	22
6	Brebes	1	17	17
7	Cilacap	1	22	24
8	Demak	1	14	14
9	Grobogan	1	19	19
10	Jepara	1	16	16
11	Karanganyar	1	17	17
12	Kebumen	1	26	26
13	Kendal	1	20	20
14	Klaten	1	26	26
15	Kota Magelang	1	1	3
16	Kota Pekalongan	1	1	4
17	Kota Salatiga	1	4	4
18	Kota Semarang	1	5	16
19	Kota Surakarta	1	-	-
20	Kota Tegal	1	4	4
21	Kudus	1	9	9
22	Magelang	1	21	21
23	Pati	1	21	21
24	Pekalongan	1	19	19
25	Pemalang	1	14	14
26	Purbalingga	1	18	18
27	Purworejo	1	16	16
28	Rembang	1	14	14
29	Semarang	1	19	19
30	Sragen	1	20	20
31	Sukoharjo	1	12	12
32	Tegal	1	18	18
33	Temanggung	1	20	20
34	Wonogiri	1	25	25
35	Wonosobo	1	15	15
Total		35	553	571

Sumber : Pusat Penyuluhan Pertanian, 2025 (diolah)

Tabel 2.1.12 Jumlah Kelembagaan Penyuluhan di Provinsi Jawa Timur, 2025

No.	Kabupaten/Kota	Jumlah		
		Dinas/lainnya Tingkat Kabupaten	BPP Tingkat Kecamatan	Kecamatan
(1)	(2)	(3)	(4)	(5)
1	Bangkalan	1	18	18
2	Banyuwangi	1	20	25
3	Blitar	1	22	22
4	Bojonegoro	1	28	28
5	Bondowoso	1	7	23
6	Gresik	1	16	17
7	Jember	1	10	31
8	Jombang	1	21	21
9	Kediri	1	26	26
10	Kota Batu	1	3	3
11	Kota Blitar	1	3	3
12	Kota Kediri	1	3	3
13	Kota Madiun	1	5	5
14	Kota Malang	1	-	-
15	Kota Mojokerto	1	3	3
16	Kota Pasuruan	1	4	4
17	Kota Probolinggo	1	5	5
18	Kota Surabaya	1	1	6
19	Lamongan	1	27	27
20	Lumajang	1	21	21
21	Madiun	1	15	15
22	Magetan	1	18	18
23	Malang	1	33	33
24	Mojokerto	1	18	18
25	Nganjuk	1	20	20
26	Ngawi	1	19	19
27	Pacitan	1	12	12
28	Pamekasan	1	13	13
29	Pasuruan	1	24	24
30	Ponorogo	1	21	21
31	Probolinggo	1	24	24
32	Sampang	1	14	14
33	Sidoarjo	1	18	18
34	Situbondo	1	17	17
35	Sumenep	1	27	27
36	Trenggalek	1	14	14
37	Tuban	1	20	20
38	Tulungagung	1	19	19
Total		38	589	637

Sumber : Pusat Penyuluhan Pertanian, 2025 (diolah)

Tabel 2.1.13 Jumlah Kelembagaan Penyuluhan di Provinsi Kalimantan Barat, 2025

No.	Kabupaten/Kota	Jumlah		
		Dinas/lainnya Tingkat Kabupaten	BPP Tingkat Kecamatan	Kecamatan
(1)	(2)	(3)	(4)	(5)
1	Bengkayang	1	17	17
2	Kapuas Hulu	1	14	23
3	Kayong Utara	1	6	6
4	Ketapang	1	18	20
5	Kota Pontianak	1	2	6
6	Kota Singkawang	1	3	5
7	Kubu Raya	1	9	9
8	Landak	1	13	13
9	Melawi	1	8	11
10	Mempawah	1	9	9
11	Sambas	1	19	19
12	Sanggau	1	15	15
13	Sekadau	1	7	7
14	Sintang	1	14	14
Total		14	154	174

Sumber : Pusat Penyuluhan Pertanian, 2025 (diolah)

Tabel 2.1.14 Jumlah Kelembagaan Penyuluhan di Provinsi Kalimantan Selatan, 2025

No.	Kabupaten/Kota	Jumlah		
		Dinas/lainnya Tingkat Kabupaten	BPP Tingkat Kecamatan	Kecamatan
(1)	(2)	(3)	(4)	(5)
1	Balangan	1	8	8
2	Banjjar	1	20	20
3	Barito Kuala	1	17	17
4	Hulu Sungai Selatan	1	11	11
5	Hulu Sungai Tengah	1	11	11
6	Hulu Sungai Utara	1	9	10
7	Kota Banjar Baru	1	4	5
8	Kota Banjarmasin	1	5	5
9	Kota Baru	1	7	21
10	Tabalong	1	8	12
11	Tanah Bumbu	1	9	10
12	Tanah Laut	1	11	11
13	Tapin	1	12	12
Total		13	132	153

Sumber : Pusat Penyuluhan Pertanian, 2025 (diolah)

Tabel 2.1.15 Jumlah Kelembagaan Penyuluhan di Provinsi Kalimantan Tengah, 2025

No.	Kabupaten/Kota	Jumlah		
		Dinas/lainnya Tingkat Kabupaten	BPP Tingkat Kecamatan	Kecamatan
(1)	(2)	(3)	(4)	(5)
1	Barito Selatan	1	6	6
2	Barito Timur	1	10	10
3	Barito Utara	1	6	9
4	Gunung Mas	1	6	12
5	Kapuas	1	13	17
6	Katingan	1	13	13
7	Kota Palangka Raya	1	3	5
8	Kotawaringin Barat	1	6	6
9	Kotawaringin Timur	1	14	18
10	Lamandau	1	8	8
11	Murung Raya	1	8	9
12	Pulang Pisau	1	8	8
13	Seruyan	1	10	10
14	Sukamara	1	5	5
Total		14	116	136

Sumber : Pusat Penyuluhan Pertanian, 2025 (diolah)

Tabel 2.1.16 Jumlah Kelembagaan Penyuluhan di Provinsi Kalimantan Timur, 2025

No.	Kabupaten/Kota	Jumlah		
		Dinas/lainnya Tingkat Kabupaten	BPP Tingkat Kecamatan	Kecamatan
(1)	(2)	(3)	(4)	(5)
1	Berau	1	10	13
2	Kota Balikpapan	1	2	6
3	Kota Bontang	1	1	3
4	Kota Samarinda	1	4	9
5	Kutai Barat	1	16	16
6	Kutai Kartanegara	1	19	19
7	Kutai Timur	1	18	18
8	Mahakam Hulu	1	5	5
9	Paser	1	7	10
10	Penajam Paser Utara	1	3	4
Total		10	85	103

Sumber : Pusat Penyuluhan Pertanian, 2025 (diolah)

Tabel 2.1.17 Jumlah Kelembagaan Penyuluhan di Provinsi Kalimantan Utara, 2025

No.	Kabupaten/Kota	Jumlah		
		Dinas/lainnya Tingkat Kabupaten	BPP Tingkat Kecamatan	Kecamatan
(1)	(2)	(3)	(4)	(5)
1	Bulungan	1	7	10
2	Kota Tarakan	1	1	4
3	Malinau	1	5	8
4	Nunukan	1	10	19
5	Tana Tidung	1	2	6
Total		5	25	47

Sumber : Pusat Penyuluhan Pertanian, 2025 (diolah)

Tabel 2.1.18 Jumlah Kelembagaan Penyuluhan di Provinsi Bangka Belitung, 2025

No.	Kabupaten/Kota	Jumlah		
		Dinas/lainnya Tingkat Kabupaten	BPP Tingkat Kecamatan	Kecamatan
(1)	(2)	(3)	(4)	(5)
1	Bangka	1	8	8
2	Bangka Barat	1	6	6
3	Bangka Selatan	1	5	8
4	Bangka Tengah	1	6	6
5	Belitung	1	4	5
6	Belitung Timur	1	7	10
7	Kota Pangkal Pinang	1	1	7
Total		7	37	50

Sumber : Pusat Penyuluhan Pertanian, 2025 (diolah)

Tabel 2.1.19 Jumlah Kelembagaan Penyuluhan di Provinsi Kepulauan Riau, 2025

No.	Kabupaten/Kota	Jumlah		
		Dinas/lainnya Tingkat Kabupaten	BPP Tingkat Kecamatan	Kecamatan
(1)	(2)	(3)	(4)	(5)
1	Bintan	1	6	10
2	Karimun	1	6	12
3	Kepulauan Anambas	1	3	10
4	Kota Batam	1	1	12
5	Kota Tanjung Pinang	1	-	-
6	Lingga	1	-	-
7	Natuna	1	5	15
Total		7	21	59

Sumber : Pusat Penyuluhan Pertanian, 2025 (diolah)

Tabel 2.1.20 Jumlah Kelembagaan Penyuluhan di Provinsi Lampung, 2025

No.	Kabupaten/Kota	Jumlah		
		Dinas/lainnya Tingkat Kabupaten	BPP Tingkat Kecamatan	Kecamatan
(1)	(2)	(3)	(4)	(5)
1	Kota Bandar Lampung	1	3	20
2	Kota Metro	1	5	5
3	Lampung Barat	1	15	15
4	Lampung Selatan	1	17	17
5	Lampung Tengah	1	28	28
6	Lampung Timur	1	24	24
7	Lampung Utara	1	23	23
8	Mesuji	1	7	7
9	Pesawaran	1	11	11
10	Pesisir Barat	1	11	11
11	Pringsewu	1	9	9
12	Tanggamus	1	20	20
13	Tulang Bawang Barat	1	9	9
14	Tulangbawang	1	15	15
15	Way Kanan	1	14	15
Total		15	211	229

Sumber : Pusat Penyuluhan Pertanian, 2025 (diolah)

Tabel 2.1.21 Jumlah Kelembagaan Penyuluhan di Provinsi Maluku, 2025

No.	Kabupaten/Kota	Jumlah		
		Dinas/lainnya Tingkat Kabupaten	BPP Tingkat Kecamatan	Kecamatan
(1)	(2)	(3)	(4)	(5)
1	Buru	1	8	10
2	Buru Selatan	1	4	4
3	Kepulauan Aru	1	10	10
4	Kota Ambon	1	8	8
5	Kota Tual	1	2	5
6	Maluku Barat Daya	1	3	5
7	Maluku Tengah	1	17	17
8	Maluku Tenggara	1	19	19
9	Maluku Tenggara Barat	1	11	11
10	Seram Bagian Barat	1	11	11
11	Seram Bagian Timur	1	15	15
Total		11	108	115

Sumber : Pusat Penyuluhan Pertanian, 2025 (diolah)

Tabel 2.1.22 Jumlah Kelembagaan Penyuluhan di Provinsi Maluku Utara, 2025

No.	Kabupaten/Kota	Jumlah		
		Dinas/lainnya Tingkat Kabupaten	BPP Tingkat Kecamatan	Kecamatan
(1)	(2)	(3)	(4)	(5)
1	Halmahera Barat	1	9	9
2	Halmahera Selatan	1	16	30
3	Halmahera Tengah	1	9	9
4	Halmahera Timur	1	10	10
5	Halmahera Utara	1	12	16
6	Kepulauan Sula	1	12	12
7	Kota Ternate	1	8	8
8	Kota Tidore Kepulauan	1	8	8
9	Pulau Morotai	1	6	6
10	Pulau Taliabu	1	6	6
Total		10	96	114

Sumber : Pusat Penyuluhan Pertanian, 2025 (diolah)

Tabel 2.1.23 Jumlah Kelembagaan Penyuluhan di Provinsi Nusa Tenggara Barat, 2025

No.	Kabupaten/Kota	Jumlah		
		Dinas/lainnya Tingkat Kabupaten	BPP Tingkat Kecamatan	Kecamatan
(1)	(2)	(3)	(4)	(5)
1	Bima	1	18	18
2	Dompu	1	8	8
3	Kota Bima	1	4	5
4	Kota Mataram	1	6	6
5	Lombok Barat	1	10	10
6	Lombok Tengah	1	12	12
7	Lombok Timur	1	21	21
8	Lombok Utara	1	5	5
9	Sumbawa	1	24	24
10	Sumbawa Barat	1	8	8
Total		10	116	117

Sumber : Pusat Penyuluhan Pertanian, 2025 (diolah)

Tabel 2.1.24 Jumlah Kelembagaan Penyuluhan di Provinsi Nusa Tenggara Timur, 2025

No.	Kabupaten/Kota	Jumlah		
		Dinas/lainnya Tingkat Kabupaten	BPP Tingkat Kecamatan	Kecamatan
(1)	(2)	(3)	(4)	(5)
1	Alor	1	17	17
2	Belu	1	12	12
3	Ende	1	21	21
4	Flores Timur	1	19	19
5	Kota Kupang	1	6	6
6	Kupang	1	24	24
7	Lembata	1	9	9
8	Malaka	1	12	12
9	Manggarai	1	12	12
10	Manggarai Barat	1	12	12
11	Manggarai Timur	1	12	12
12	Nagekeo	1	7	7
13	Ngada	1	12	12
14	Rote Ndao	1	11	11
15	Sabu Raijua	1	6	6
16	Sikka	1	21	21
17	Sumba Barat	1	8	8
18	Sumba Barat Daya	1	11	11
19	Sumba Tengah	1	6	6
20	Sumba Timur	1	22	22
21	Timor Tengah Selatan	1	32	32
22	Timor Tengah Utara	1	24	24
Total		22	316	316

Sumber : Pusat Penyuluhan Pertanian, 2025 (diolah)

Tabel 2.1.25 Jumlah Kelembagaan Penyuluhan di Provinsi Papua, 2025

No.	Kabupaten/Kota	Jumlah		
		Dinas/lainnya Tingkat Kabupaten	BPP Tingkat Kecamatan	Kecamatan
(1)	(2)	(3)	(4)	(5)
1	Biak Numfor	1	10	20
2	Jayapura	1	7	18
3	Keerom	1	7	9
4	Kepulauan Yapen	1	7	14
5	Kota Jayapura	1	2	5
6	Mamberamo Raya	1	2	9
7	Sarmi	1	6	19
8	Supiori	1	5	5
9	Waropen	1	10	10
Total		9	56	109

Sumber : Pusat Penyuluhan Pertanian, 2025 (diolah)

Tabel 2.1.26 Jumlah Kelembagaan Penyuluhan di Provinsi Papua Pegunungan, 2025

No.	Kabupaten/Kota	Jumlah		
		Dinas/lainnya Tingkat Kabupaten	BPP Tingkat Kecamatan	Kecamatan
(1)	(2)	(3)	(4)	(5)
1	Jayawijaya	1	12	12
2	Lanny Jaya	1	10	12
3	Mamberano Tengah	1	4	5
4	Nduga	1	11	30
5	Pegunungan Bintang	1	6	32
6	Tolikara	1	4	5
7	Yahukimo	1	-	-
8	Yalimo	1	-	-
Total		8	47	96

Sumber : Pusat Penyuluhan Pertanian, 2025 (diolah)

Tabel 2.1.27 Jumlah Kelembagaan Penyuluhan di Provinsi Papua Selatan, 2025

No.	Kabupaten/Kota	Jumlah		
		Dinas/lainnya Tingkat Kabupaten	BPP Tingkat Kecamatan	Kecamatan
(1)	(2)	(3)	(4)	(5)
1	Asmat	1	7	7
2	Boven Digoel	1	7	20
3	Mappi	1	4	15
4	Merauke	1	9	20
Total		4	27	62

Sumber : Pusat Penyuluhan Pertanian, 2025 (diolah)

Tabel 2.1.28 Jumlah Kelembagaan Penyuluhan di Provinsi Papua Tengah, 2025

No.	Kabupaten/Kota	Jumlah		
		Dinas/lainnya Tingkat Kabupaten	BPP Tingkat Kecamatan	Kecamatan
(1)	(2)	(3)	(4)	(5)
1	Deiyai	1	2	4
2	Dogiyai	1	4	4
3	Intan Jaya	1	1	8
4	Mimika	1	4	6
5	Nabire	1	8	8
6	Paniai	1	2	24
7	Puncak	1	2	25
8	Puncak Jaya	1	-	-
Total		8	23	79

Sumber : Pusat Penyuluhan Pertanian, 2025 (diolah)

Tabel 2.1.29 Jumlah Kelembagaan Penyuluhan di Provinsi Papua Barat, 2025

No.	Kabupaten/Kota	Jumlah		
		Dinas/lainnya Tingkat Kabupaten	BPP Tingkat Kecamatan	Kecamatan
(1)	(2)	(3)	(4)	(5)
1	Fakfak	1	10	17
2	Kaimana	1	5	5
3	Manokwari	1	9	9
4	Manokwari Selatan	1	2	6
5	Teluk Bintuni	1	3	13
6	Teluk Wondama	1	13	13
7	Pegunungan Arfak	1	1	1
Total		7	43	64

Sumber : Pusat Penyuluhan Pertanian, 2025 (diolah)

Tabel 2.1.30 Jumlah Kelembagaan Penyuluhan di Provinsi Papua Barat Daya, 2025

No.	Kabupaten/Kota	Jumlah		
		Dinas/lainnya Tingkat Kabupaten	BPP Tingkat Kecamatan	Kecamatan
(1)	(2)	(3)	(4)	(5)
1	Kota Sorong	1	1	1
2	Raja Ampat	1	2	2
3	Sorong	1	10	14
4	Sorong Selatan	1	1	8
5	Tambrau	1	5	10
6	Maybrat	1	4	5
Total		6	23	40

Sumber : Pusat Penyuluhan Pertanian, 2025 (diolah)

Tabel 2.1.31 Jumlah Kelembagaan Penyuluhan di Provinsi Riau, 2025

No.	Kabupaten/Kota	Jumlah		
		Dinas/lainnya Tingkat Kabupaten	BPP Tingkat Kecamatan	Kecamatan
(1)	(2)	(3)	(4)	(5)
1	Bengkalis	1	11	11
2	Indragiri Hilir	1	8	20
3	Indragiri Hulu	1	14	14
4	Kampar	1	21	21
5	Kepulauan Meranti	1	9	9
6	Kota Dumai	1	6	7
7	Kota Pekanbaru	1	3	15
8	Kuantan Singingi	1	15	15
9	Pelalawan	1	12	12
10	Rokan Hilir	1	5	18
11	Rokan Hulu	1	11	16
12	Siak	1	14	14
Total		12	129	172

Sumber : Pusat Penyuluhan Pertanian, 2025 (diolah)

Tabel 2.1.32 Jumlah Kelembagaan Penyuluhan di Provinsi Sulawesi Barat, 2025

No.	Kabupaten/Kota	Jumlah		
		Dinas/lainnya Tingkat Kabupaten	BPP Tingkat Kecamatan	Kecamatan
(1)	(2)	(3)	(4)	(5)
1	Majene	1	8	8
2	Mamasa	1	17	17
3	Mamuju	1	10	10
4	Mamuju Tengah	1	5	5
5	Pasangkayu	1	5	12
6	Polewali Mandar	1	16	16
Total		6	61	68

Sumber : Pusat Penyuluhan Pertanian, 2025 (diolah)

Tabel 2.1.33 Jumlah Kelembagaan Penyuluhan di Provinsi Sulawesi Selatan, 2025

No.	Kabupaten/Kota	Jumlah		
		Dinas/lainnya Tingkat Kabupaten	BPP Tingkat Kecamatan	Kecamatan
(1)	(2)	(3)	(4)	(5)
1	Bantaeng	1	8	8
2	Barru	1	7	7
3	Bone	1	27	27
4	Bulukumba	1	10	10
5	Enrekang	1	12	12
6	Gowa	1	18	18
7	Jeneponto	1	11	11
8	Kepulauan Selayar	1	10	11
9	Kota Makassar	1	2	15
10	Kota Palopo	1	9	9
11	Kota Parepare	1	4	4
12	Luwu	1	22	22
13	Luwu Timur	1	11	11
14	Luwu Utara	1	15	15
15	Maros	1	14	14
16	Pangkajene Dan Kepulauan	1	9	12
17	Pinrang	1	12	12
18	Sidenreng Rappang	1	11	11
19	Sinjai	1	8	9
20	Soppeng	1	8	8
21	Takalar	1	10	10
22	Tana Toraja	1	19	19
23	Toraja Utara	1	21	21
24	Wajo	1	14	14
	Total	24	292	310

Sumber : Pusat Penyuluhan Pertanian, 2025 (diolah)

Tabel 2.1.34 Jumlah Kelembagaan Penyuluhan di Provinsi Sulawesi Tengah, 2025

No.	Kabupaten/Kota	Jumlah		
		Dinas/lainnya Tingkat Kabupaten	BPP Tingkat Kecamatan	Kecamatan
(1)	(2)	(3)	(4)	(5)
1	Banggai	1	23	23
2	Banggai Kepulauan	1	12	12
3	Banggai Laut	1	7	7
4	Buol	1	11	11
5	Donggala	1	15	16
6	Kota Palu	1	5	8
7	Morowali	1	9	9
8	Morowali Utara	1	10	10
9	Parigi Moutong	1	23	23
10	Poso	1	19	19
11	Sigi	1	13	15
12	Tojo Una-Una	1	12	12
13	Toli-Toli	1	10	10
Total		13	169	175

Sumber : Pusat Penyuluhan Pertanian, 2025 (diolah)

Tabel 2.1.35 Jumlah Kelembagaan Penyuluhan di Provinsi Sulawesi Tenggara, 2025

No.	Kabupaten/Kota	Jumlah		
		Dinas/lainnya Tingkat Kabupaten	BPP Tingkat Kecamatan	Kecamatan
(1)	(2)	(3)	(4)	(5)
1	Bombana	1	21	21
2	Buton	1	7	7
3	Buton Selatan	1	7	7
4	Buton Tengah	1	7	7
5	Buton Utara	1	6	6
6	Kolaka	1	12	12
7	Kolaka Timur	1	11	12
8	Kolaka Utara	1	9	15
9	Konawe	1	29	29
10	Konawe Kepulauan	1	7	7
11	Konawe Selatan	1	25	25
12	Konawe Utara	1	12	12
13	Kota Baubau	1	5	8
14	Kota Kendari	1	9	11
15	Muna	1	22	22
16	Muna Barat	1	11	11
17	Wakatobi	1	8	8
Total		17	208	220

Sumber : Pusat Penyuluhan Pertanian, 2025 (diolah)

Tabel 2.1.36 Jumlah Kelembagaan Penyuluhan di Provinsi Sulawesi Utara, 2025

No.	Kabupaten/Kota	Jumlah		
		Dinas/lainnya Tingkat Kabupaten	BPP Tingkat Kecamatan	Kecamatan
(1)	(2)	(3)	(4)	(5)
1	Bolaang Mongondow	1	15	15
2	Bolaang Mongondow Selatan	1	7	7
3	Bolaang Mongondow Timur	1	7	7
4	Bolaang Mongondow Utara	1	6	6
5	Kepulauan Sangihe	1	19	19
6	Kepulauan Talaud	1	18	18
7	Kota Bitung	1	8	8
8	Kota Kotamobagu	1	4	4
9	Kota Manado	1	6	11
10	Kota Tomohon	1	5	5
11	Minahasa	1	25	25
12	Minahasa Selatan	1	17	17
13	Minahasa Tenggara	1	12	12
14	Minahasa Utara	1	10	10
15	Siau Tagulandang Biaro	1	10	10
Total		15	169	174

Sumber : Pusat Penyuluhan Pertanian, 2025 (diolah)

Tabel 2.1.37 Jumlah Kelembagaan Penyuluhan di Provinsi Sumatera Barat, 2025

No.	Kabupaten/Kota	Jumlah		
		Dinas/lainnya Tingkat Kabupaten	BPP Tingkat Kecamatan	Kecamatan
(1)	(2)	(3)	(4)	(5)
1	Agam	1	16	16
2	Dharmasraya	1	11	11
3	Kepulauan Mentawai	1	6	10
4	Kota Bukittinggi	1	1	3
5	Kota Padang	1	3	11
6	Kota Padang Panjang	1	2	2
7	Kota Pariaman	1	4	4
8	Kota Payakumbuh	1	5	5
9	Kota Sawah Lunto	1	4	4
10	Kota Solok	1	2	2
11	Lima Puluh Kota	1	13	13
12	Padang Pariaman	1	17	17
13	Pasaman	1	12	12
14	Pasaman Barat	1	11	11
15	Pesisir Selatan	1	15	15
16	Sijunjung	1	8	8
17	Solok	1	14	14
18	Solok Selatan	1	7	7
19	Tanah Datar	1	14	14
Total		19	165	179

Sumber : Pusat Penyuluhan Pertanian, 2025 (diolah)

Tabel 2.1.38 Jumlah Kelembagaan Penyuluhan di Provinsi Sumatera Selatan, 2025

No.	Kabupaten/Kota	Jumlah		
		Dinas/lainnya Tingkat Kabupaten	BPP Tingkat Kecamatan	Kecamatan
(1)	(2)	(3)	(4)	(5)
1	Banyuasin	1	21	21
2	Empat Lawang	1	10	10
3	Kota Lubuklinggau	1	4	8
4	Kota Pagar Alam	1	5	5
5	Kota Palembang	1	4	18
6	Kota Prabumulih	1	6	6
7	Lahat	1	14	24
8	Muara Enim	1	13	23
9	Musi Banyuasin	1	15	15
10	Musi Rawas	1	14	14
11	Musi Rawas Utara	1	7	7
12	Ogan Ilir	1	16	16
13	Ogan Komering Ilir	1	18	18
14	Ogan Komering Ulu	1	7	13
15	Ogan Komering Ulu Selatan	1	19	19
16	Ogan Komering Ulu Timur	1	20	20
17	Penukal Abab Lematang Ilir	1	3	5
Total		17	196	242

Sumber : Pusat Penyuluhan Pertanian, 2025 (diolah)

Tabel 2.1.39 Jumlah Kelembagaan Penyuluhan di Provinsi Sumatera Utara, 2025

No.	Kabupaten/Kota	Jumlah		
		Dinas/lainnya Tingkat Kabupaten	BPP Tingkat Kecamatan	Kecamatan
(1)	(2)	(3)	(4)	(5)
1	Asahan	1	19	25
2	Batu Bara	1	7	12
3	Dairi	1	9	15
4	Deli Serdang	1	14	22
5	Humbang Hasundutan	1	10	10
6	Karo	1	17	17
7	Kota Binjai	1	5	5
8	Kota Gunungsitoli	1	5	6
9	Kota Medan	1	2	21
10	Kota Padangsidempuan	1	6	6
11	Kota Pematang Siantar	1	4	8
12	Kota Sibolga	1	1	6
13	Kota Tanjung Balai	1	1	5
14	Kota Tebing Tinggi	1	-	-
15	Labuhan Batu	1	9	9
16	Labuhan Batu Selatan	1	5	5
17	Labuhan Batu Utara	1	8	8
18	Langkat	1	23	23
19	Mandailing Natal	1	23	23
20	Nias	1	10	10
21	Nias Barat	1	8	8
22	Nias Selatan	1	20	35
23	Nias Utara	1	11	11
24	Padang Lawas	1	17	17
25	Padang Lawas Utara	1	12	12
26	Pakpak Bharat	1	8	8
27	Samosir	1	9	9
28	Serdang Bedagai	1	6	17
29	Simalungun	1	32	32
30	Tapanuli Selatan	1	15	15
31	Tapanuli Tengah	1	9	20
32	Tapanuli Utara	1	15	15
33	Toba	1	16	16
Total		33	356	451

Sumber : Pusat Penyuluhan Pertanian, 2025 (diolah)

2.2 PERKEMBANGAN KELEMBAGAAN PENYULUHAN

Tabel 2.2 Perkembangan Jumlah Kelembagaan Balai Penyuluhan Pertanian di Indonesia, 2021 - 2025

No.	Provinsi	Jumlah Kelembagaan Balai Penyuluhan Pertanian				
		2021	2022	2023	2024	2025
(1)	(2)	(3)	(4)	(5)	(6)	(7)
1	Aceh	274	273	273	273	273
2	Bali	57	57	57	57	57
3	Banten	107	108	108	108	108
4	Bengkulu	107	108	108	108	108
5	DI Yogyakarta	56	56	56	56	56
6	DKI Jakarta	6	6	6	6	6
7	Gorontalo	76	76	76	76	76
8	Jambi	131	130	131	131	131
9	Jawa Barat	491	492	491	491	491
10	Jawa Tengah	553	553	553	553	553
11	Jawa Timur	589	587	589	589	589
12	Kalimantan Barat	154	154	154	154	154
13	Kalimantan Selatan	131	132	132	132	132
14	Kalimantan Tengah	114	114	116	116	116
15	Kalimantan Timur	85	85	85	85	85
16	Kalimantan Utara	24	24	25	25	25
17	Kep. Bangka Belitung	32	37	37	37	37
18	Kepulauan Riau	21	21	21	21	21
19	Lampung	211	210	211	211	211
20	Maluku	105	105	108	108	108
21	Maluku Utara	92	92	96	96	96
22	Nusa Tenggara Barat	116	115	116	116	116
23	Nusa Tenggara Timur	312	317	316	316	316
24	Papua	151	149	56	56	56
25	Papua Pegunungan	-	-	47	47	47
26	Papua Selatan	-	-	27	27	27
27	Papua Tengah	-	-	23	23	23
28	Papua Barat	55	63	43	43	43
29	Papua Barat Daya	-	-	23	23	23
30	Riau	129	129	129	129	129
31	Sulawesi Barat	61	61	61	61	61
32	Sulawesi Selatan	292	292	292	292	292
33	Sulawesi Tengah	169	169	169	169	169
34	Sulawesi Tenggara	208	207	208	208	208
35	Sulawesi Utara	169	169	169	169	169
36	Sumatera Barat	165	165	165	165	165
37	Sumatera Selatan	196	196	196	196	196
38	Sumatera Utara	356	356	356	356	356
Total		5,795	5,808	5,829	5,829	5,829

Sumber : Pusat Penyuluhan Pertanian, 2025 (diolah)



BPPSDMP

INKLUSIF • PROFESIONAL • MODERN



BPPSDMP

INKLUSIF • PROFESIONAL • MODERN

BAB III KETENAGAAN PENYULUHAN





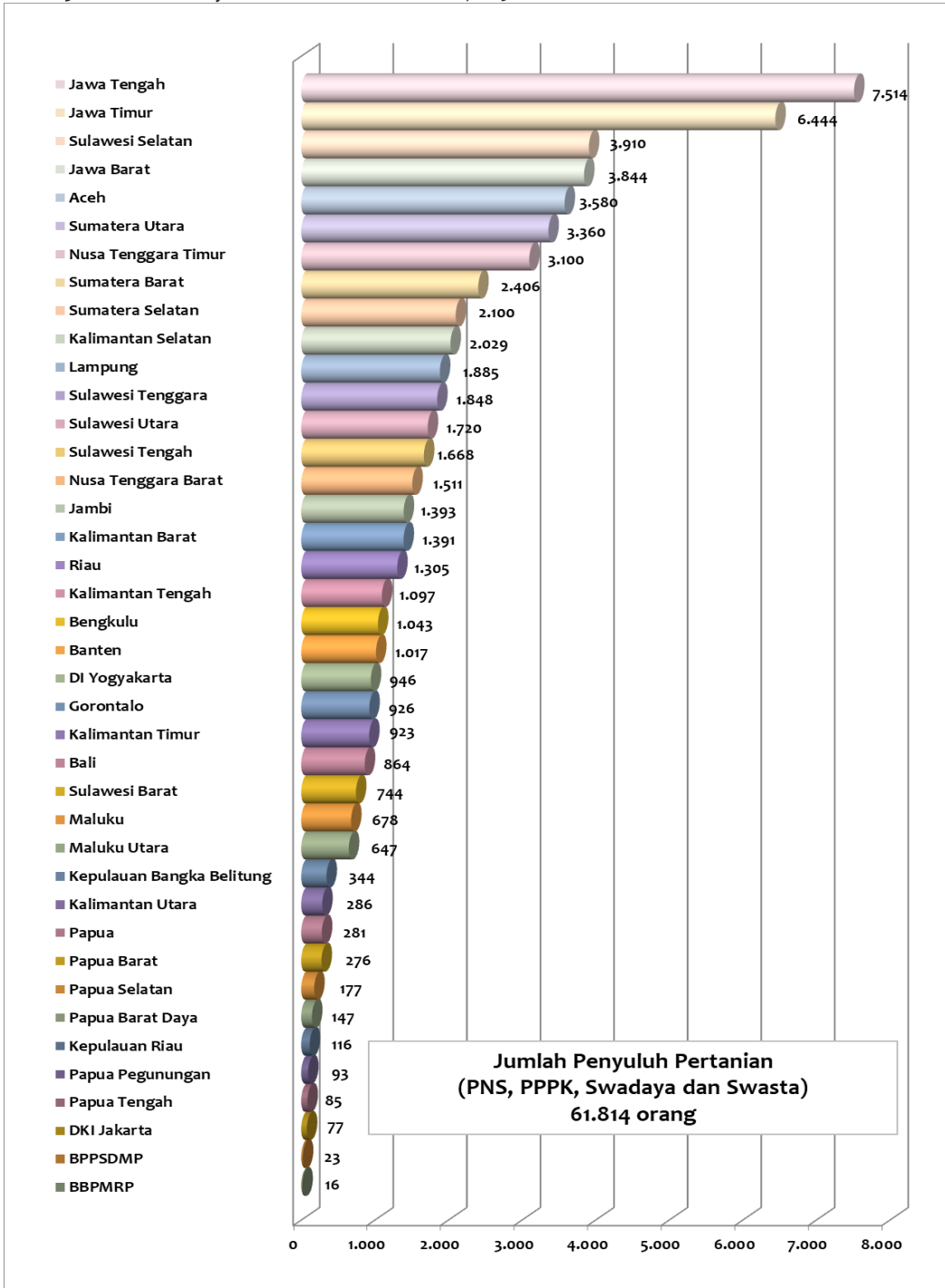
BPPSDMP

INKLUSIF • PROFESIONAL • MODERN

PENJELASAN TEKNIS

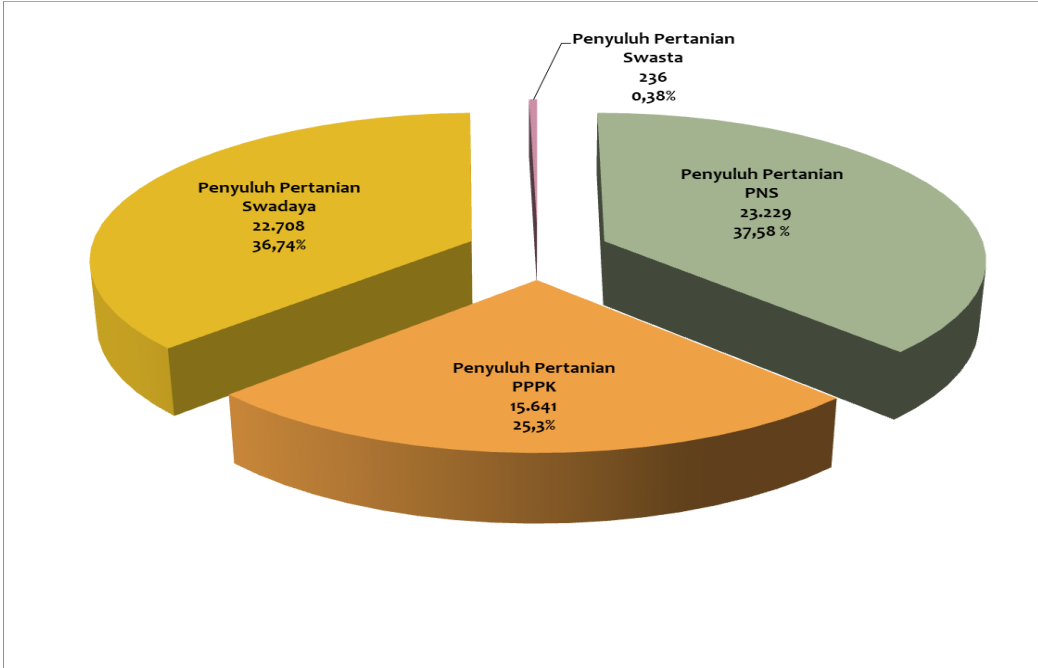
1. Penyuluhan Pertanian adalah proses pembelajaran bagi pelaku utama serta pelaku usaha agar mereka mau dan mampu menolong dan mengorganisasikan dirinya dalam mengakses informasi pasar, teknologi, permodalan, dan sumber daya lainnya, sebagai upaya untuk meningkatkan produktivitas, efisiensi usaha, pendapatan, dan kesejahteraannya, serta meningkatkan kesadaran dalam pelestarian fungsi lingkungan hidup.
2. Penyuluh Pertanian adalah perorangan warga negara Indonesia yang melakukan kegiatan penyuluhan pertanian.
3. Penyuluh Pertanian Pegawai Negeri Sipil (PNS) adalah pegawai negeri sipil yang diberi tugas, tanggung jawab, wewenang dan hak secara penuh oleh pejabat yang berwenang untuk melaksanakan kegiatan teknis di bidang penyuluhan pertanian.
4. Pegawai Pemerintah dengan Perjanjian Kerja (PPPK) adalah warga negara Indonesia yang memenuhi syarat tertentu, yang diangkat berdasarkan perjanjian kerja untuk jangka waktu tertentu dalam rangka melaksanakan tugas pemerintahan.
5. Tenaga Harian Lepas atau Tenaga Bantu Penyuluh Pertanian (THL-TB) adalah tenaga bantu penyuluh pertanian yang direkrut oleh Kementerian Pertanian dan Pemerintah Provinsi selama kurun waktu tertentu dan melaksanakan tugas dan fungsinya dalam kegiatan Penyuluhan Pertanian.
6. Penyuluh Swadaya adalah pelaku utama yang berhasil dalam usahanya dan warga masyarakat lainnya yang dengan kesadarannya sendiri mau dan mampu menjadi penyuluh.
7. Penyuluh Swasta adalah penyuluh pertanian yang berasal dari dunia usaha dan/atau lembaga yang mempunyai kompetensi dalam bidang penyuluhan pertanian.

Gambar 3.1 Jumlah Penyuluh Pertanian Menurut Provinsi, 2025



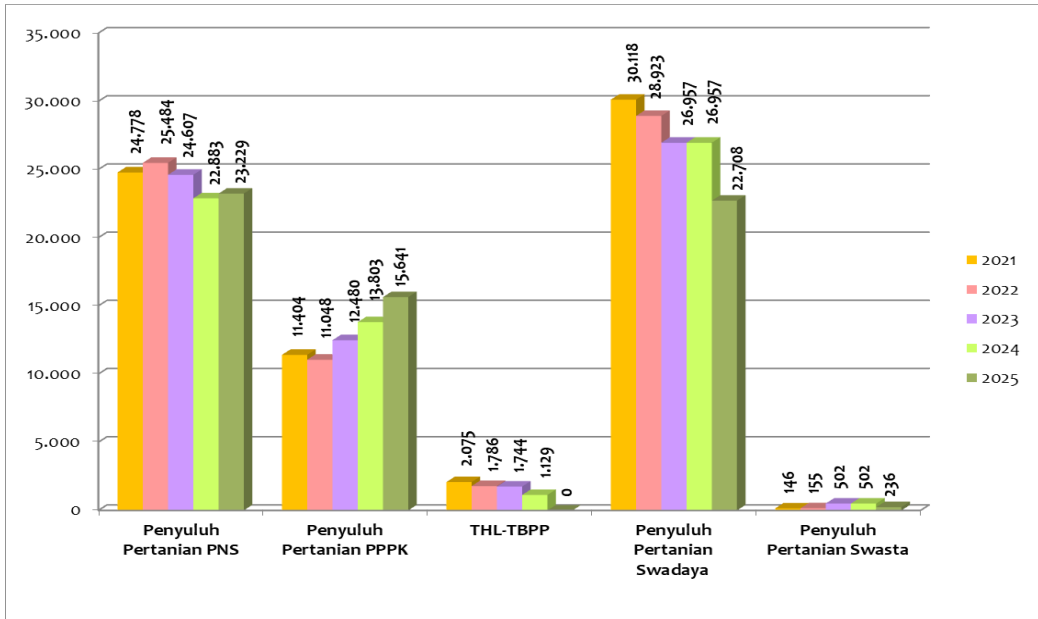
Sumber : Pusat Penyuluhan Pertanian, 2025 (diolah)

Gambar 3.2 Jumlah dan Persentase Penyuluh Pertanian Menurut Status Kepegawaian, 2025



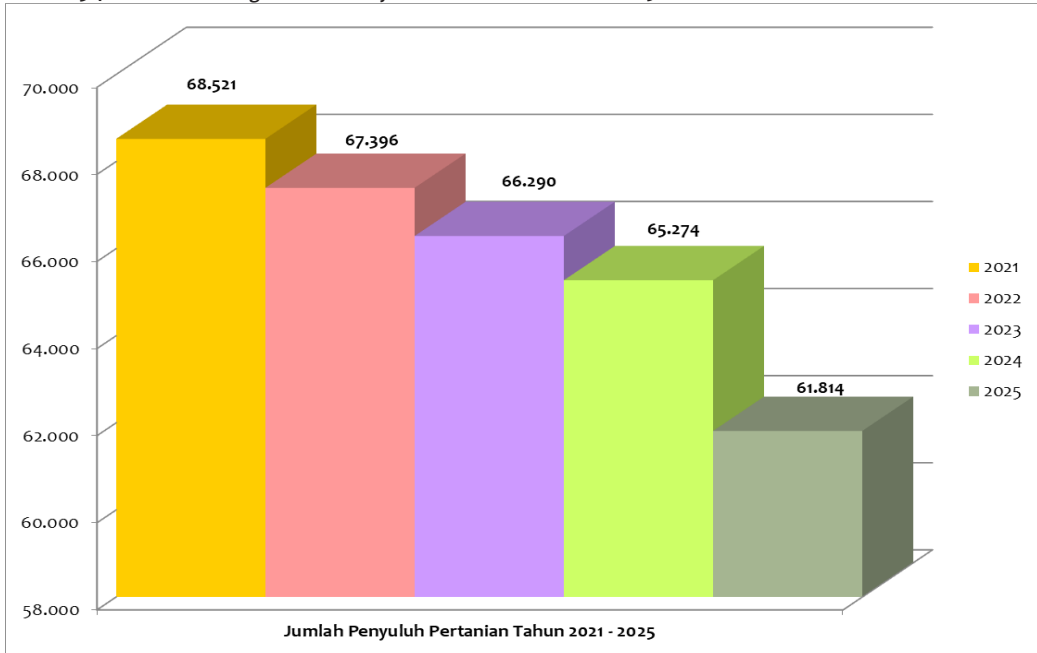
Sumber : Pusat Penyuluhan Pertanian, 2025 (diolah)

Gambar 3.3 Perkembangan Jumlah Penyuluh Pertanian Menurut Status Kepegawaian, 2021 - 2025



Sumber : Pusat Penyuluhan Pertanian, 2025 (diolah)

Gambar 3.4 Perkembangan Jumlah Penyuluh Pertanian Tahun 2021 - 2025



Sumber : Pusat Penyuluhan Pertanian, 2025 (diolah)

3.1 PENYULUH PERTANIAN

Tabel 3.1.1 Jumlah Penyuluh Pertanian (PNS, PPPK, Swadaya dan Swasta) Menurut Provinsi, 2025

No.	Provinsi	Kab.	Kec.	BPP	Penyuluh Pertanian						Jumlah
					BRMP		Daerah				
					PNS	PPPK	PNS	PPPK	Swadaya	Swasta	
(1)	(2)	(3)	(4)	(5)	(6)	(7)	(8)	(9)	(10)	(11)	(12)
1	Aceh	23	289	273	14	-	1,623	957	986	-	3,566
2	Bali	9	58	57	21	-	273	152	418	-	843
3	Banten	8	136	108	11	-	317	240	448	1	1,006
4	Bengkulu	10	129	108	11	2	513	192	324	1	1,030
5	DI Yogyakarta	5	78	56	13	-	153	197	583	-	933
6	DKI Jakarta	6	42	6	3	-	1	3	70	-	74
7	Gorontalo	6	77	76	5	-	382	135	404	-	921
8	Jambi	11	143	131	9	2	600	249	533	-	1,382
9	Jawa Barat	27	628	491	18	-	1,272	1,355	1,119	80	3,826
10	Jawa Tengah	35	571	553	18	2	1,491	1,782	4,194	27	7,494
11	Jawa Timur	38	637	589	19	-	1,632	1,949	2,833	11	6,425
12	Kalimantan Barat	14	174	154	12	-	681	442	250	6	1,379
13	Kalimantan Selatan	13	153	132	12	-	628	415	972	2	2,017
14	Kalimantan Tengah	14	136	116	12	2	517	297	269	-	1,083
15	Kalimantan Timur	10	103	85	15	2	462	244	200	-	906
16	Kalimantan Utara	5	47	25	-	-	127	49	107	3	286
17	Kep. Bangka Belitung	7	50	37	9	1	197	99	38	-	334
18	Kepulauan Riau	7	59	21	3	-	50	29	34	-	113
19	Lampung	15	229	211	12	-	703	586	584	-	1,873
20	Maluku	11	115	108	8	-	376	185	109	-	670
21	Maluku Utara	10	114	96	10	-	361	196	79	1	637
22	Nusa Tenggara Barat	10	117	116	21	2	644	543	300	1	1,488
23	Nusa Tenggara Timur	22	316	316	11	2	1,353	916	818	-	3,087
24	Papua	9	109	56	10	-	265	5	1	-	271
25	Papua Pegunungan	8	96	47	6	-	65	-	28	-	93
26	Papua Selatan	4	62	27	-	-	173	1	3	-	177
27	Papua Tengah	8	79	23	-	-	83	2	-	-	85
28	Papua Barat	7	64	43	-	-	184	15	71	-	270
29	Papua Barat Daya	6	40	23	-	-	147	-	-	-	147
30	Riau	12	172	129	13	-	414	439	431	8	1,292
31	Sulawesi Barat	6	68	61	7	-	455	82	125	75	737
32	Sulawesi Selatan	24	310	292	18	-	1,569	547	1,768	8	3,892
33	Sulawesi Tengah	13	175	169	10	-	1,051	355	244	8	1,658
34	Sulawesi Tenggara	17	220	208	11	-	683	526	628	-	1,837
35	Sulawesi Utara	15	174	169	14	-	629	212	865	-	1,706
36	Sumatera Barat	19	179	165	7	-	634	490	1,271	4	2,399
37	Sumatera Selatan	17	242	196	14	1	900	694	491	-	2,085
38	Sumatera Utara	33	451	356	11	-	1,194	1,045	1,110	-	3,349
	BPPSDMP Jakarta	-	-	-	-	-	23	-	-	-	23
	BRMP Penerapan	-	-	-	-	-	16	-	-	-	16
	Total	514	6,842	5,829	388	16	22,841	15,625	22,708	236	61,410

Sumber : Pusat Penyuluhan Pertanian, 2025 (diolah)

Tabel 3.1.2 Jumlah Penyuluh Pertanian (PNS, PPPK, Swadaya dan Swasta) Menurut Kabupaten/Kota di Provinsi Aceh, 2025

No.	Kabupaten/Kota	Jumlah		Penyuluh Pertanian				Jumlah
		Kec	BPP	PNS	PPPK	Swadaya	Swasta	
(1)	(2)	(3)	(4)	(5)	(6)	(8)	(9)	(10)
1	Aceh Barat	12	12	191	16	-	-	207
2	Aceh Barat Daya	9	9	60	29	33	-	122
3	Aceh Besar	23	19	114	72	50	-	236
4	Aceh Jaya	9	9	72	12	-	-	84
5	Aceh Selatan	18	18	98	64	27	-	189
6	Aceh Singkil	11	11	56	33	-	-	89
7	Aceh Tamiang	12	11	87	43	26	-	156
8	Aceh Tengah	15	15	49	68	6	-	123
9	Aceh Tenggara	16	16	117	64	190	-	371
10	Aceh Timur	24	24	120	70	103	-	293
11	Aceh Utara	27	25	85	82	107	-	274
12	Bener Meriah	10	10	42	61	45	-	148
13	Bireuen	16	16	132	41	113	-	286
14	Gayo Lues	11	11	65	42	24	-	131
15	Kota Banda Aceh	9	3	20	22	-	-	42
16	Kota Langsa	5	3	18	14	15	-	47
17	Kota Lhokseumawe	4	3	11	8	21	-	40
18	Kota Sabang	2	2	18	1	-	-	19
19	Kota Subulussalam	5	5	38	27	15	-	80
20	Nagan Raya	10	10	55	34	62	-	151
21	Pidie	23	23	97	100	104	-	301
22	Pidie Jaya	8	8	31	53	40	-	124
23	Simeulue	10	10	40	1	5	-	46
	Dinas Provinsi	-	-	7	-	-	-	7
	Total	289	273	1,623	957	986	-	3,566

Sumber : Pusat Penyuluhan Pertanian, 2025 (diolah)

Tabel 3.1.3 Jumlah Penyuluh Pertanian (PNS, PPPK, Swadaya dan Swasta) Menurut Kabupaten/Kota di Provinsi Bali, 2025

No.	Kabupaten/Kota	Jumlah		Penyuluh Pertanian				Jumlah
		Kec	BPP	PNS	PPPK	Swadaya	Swasta	
(1)	(2)	(3)	(4)	(5)	(6)	(8)	(9)	(10)
1	Badung	6	5	11	39	-	-	50
2	Bangli	5	5	57	25	97	-	179
3	Buleleng	9	9	43	30	54	-	127
4	Gianyar	7	7	16	14	-	-	30
5	Jembrana	5	5	28	6	62	-	96
6	Karang Asem	8	8	37	18	-	-	55
7	Klungkung	4	4	28	10	50	-	88
8	Kota Denpasar	4	4	11	5	60	-	76
9	Tabanan	10	10	34	5	95	-	134
	Dinas Provinsi	-	-	8	-	-	-	8
	Total	58	57	273	152	418	-	843

Sumber : Pusat Penyuluhan Pertanian, 2025 (diolah)

Tabel 3.1.4 Jumlah Penyuluh Pertanian (PNS, PPPK, Swadaya dan Swasta) Menurut Kabupaten/Kota di Provinsi Banten, 2025

No.	Kabupaten/Kota	Jumlah		Penyuluh Pertanian				Jumlah
		Kec	BPP	PNS	PPPK	Swadaya	Swasta	
(1)	(2)	(3)	(4)	(5)	(6)	(8)	(9)	(10)
1	Kota Cilegon	1	1	3	7	5	-	15
2	Kota Serang	6	6	23	2	6	-	31
3	Kota Tangerang	-	-	-	-	-	-	-
4	Kota Tangerang Selatan	7	1	-	2	-	-	2
5	Lebak	28	28	86	62	342	1	491
6	Pandeglang	35	35	96	71	95	-	262
7	Serang	29	29	100	24	-	-	124
8	Tangerang	30	8	7	50	-	-	57
	Dinas Provinsi	-	-	2	22	-	-	24
	Total	136	108	317	240	448	1	1,006

Sumber : Pusat Penyuluhan Pertanian, 2025 (diolah)

Tabel 3.1.5 Jumlah Penyuluh Pertanian (PNS, PPPK, Swadaya dan Swasta) Menurut Kabupaten/Kota di Provinsi Bengkulu, 2025

No.	Kabupaten/Kota	Jumlah		Penyuluh Pertanian				Jumlah
		Kec	BPP	PNS	PPPK	Swadaya	Swasta	
(1)	(2)	(3)	(4)	(5)	(6)	(8)	(9)	(10)
1	Bengkulu Selatan	11	10	58	48	49	1	156
2	Bengkulu Tengah	11	11	34	6	-	-	40
3	Bengkulu Utara	19	19	33	29	76	-	138
4	Kaur	15	9	59	14	-	-	73
5	Kepahiang	8	8	49	21	11	-	81
6	Kota Bengkulu	9	6	32	9	22	-	63
7	Lebong	12	11	55	8	40	-	103
8	Mukomuko	15	15	61	19	35	-	115
9	Rejang Lebong	15	10	35	18	40	-	93
10	Seluma	14	9	67	14	51	-	132
	Dinas Provinsi	-	-	30	6	-	-	36
	Total	129	108	513	192	324	1	1,030

Sumber : Pusat Penyuluhan Pertanian, 2025 (diolah)

Tabel 3.1.6 Jumlah Penyuluh Pertanian (PNS, PPPK, Swadaya dan Swasta) Menurut Kabupaten/Kota di Provinsi DI Yogyakarta, 2025

No.	Kabupaten/Kota	Jumlah		Penyuluh Pertanian				Jumlah
		Kec	BPP	PNS	PPPK	Swadaya	Swasta	
(1)	(2)	(3)	(4)	(5)	(6)	(8)	(9)	(10)
1	Bantul	17	17	33	50	114	-	197
2	Gunung Kidul	18	18	48	49	144	-	241
3	Kota Yogyakarta	14	1	8	6	27	-	41
4	Kulon Progo	12	12	25	46	125	-	196
5	Sleman	17	8	28	45	173	-	246
	Dinas Provinsi	-	-	11	1	-	-	12
	Total	78	56	153	197	583	-	933

Sumber : Pusat Penyuluhan Pertanian, 2025 (diolah)

Tabel 3.1.7 Jumlah Penyuluh Pertanian (PNS, PPPK, Swadaya dan Swasta) Menurut Kabupaten/Kota di Provinsi DKI Jakarta, 2025

No.	Kabupaten/Kota	Jumlah		Penyuluh Pertanian				Jumlah
		Kec	BPP	PNS	PPPK	Swadaya	Swasta	
(1)	(2)	(3)	(4)	(5)	(6)	(8)	(9)	(10)
1	Kepulauan Seribu	-	-	-	-	-	-	-
2	Kota Jakarta Barat	8	1	-	-	8	-	8
3	Kota Jakarta Pusat	8	1	-	-	14	-	14
4	Kota Jakarta Selatan	10	1	-	-	22	-	22
5	Kota Jakarta Timur	10	2	-	-	6	-	6
6	Kota Jakarta Utara	6	1	-	-	20	-	20
	Dinas Provinsi	-	-	1	3	-	-	4
	Total	42	6	1	3	70	-	74

Sumber : Pusat Penyuluhan Pertanian, 2025 (diolah)

Tabel 3.1.8 Jumlah Penyuluh Pertanian (PNS, PPPK, Swadaya dan Swasta) Menurut Kabupaten/Kota di Provinsi Gorontalo, 2025

No.	Kabupaten/Kota	Jumlah		Penyuluh Pertanian				Jumlah
		Kec	BPP	PNS	PPPK	Swadaya	Swasta	
(1)	(2)	(3)	(4)	(5)	(6)	(8)	(9)	(10)
1	Boalemo	7	7	52	8	78	-	138
2	Bone Bolango	18	18	87	25	68	-	180
3	Gorontalo	19	19	119	30	94	-	243
4	Gorontalo Utara	11	11	29	46	21	-	96
5	Kota Gorontalo	9	8	20	3	35	-	58
6	Pohuwato	13	13	65	7	108	-	180
	Dinas Provinsi	-	-	10	16	-	-	26
	Total	77	76	382	135	404	-	921

Sumber : Pusat Penyuluhan Pertanian, 2025 (diolah)

Tabel 3.1.9 Jumlah Penyuluh Pertanian (PNS, PPPK, Swadaya dan Swasta) Menurut Kabupaten/Kota di Provinsi Jambi, 2025

No.	Kabupaten/Kota	Jumlah Penyuluh Pertanian						Jumlah
		Kec	BPP	PNS	PPPK	Swadaya	Swasta	
(1)	(2)	(3)	(4)	(5)	(6)	(8)	(9)	(10)
1	Batang Hari	8	8	44	62	116	-	222
2	Bungo	17	17	73	7	40	-	120
3	Kerinci	18	18	84	41	-	-	125
4	Kota Jambi	11	7	24	3	44	-	71
5	Kota Sungai Penuh	8	7	49	9	62	-	120
6	Merangin	24	19	100	13	75	-	188
7	Muaro Jambi	11	9	50	11	108	-	169
8	Sarolangun	10	10	61	49	-	-	110
9	Tanjung Jabung Barat	13	13	31	28	51	-	110
10	Tanjung Jabung Timur	11	11	22	2	7	-	31
11	Tebo	12	12	42	21	30	-	93
	Dinas Provinsi	-	-	20	3	-	-	23
	Total	143	131	600	249	533	-	1,382

Sumber : Pusat Penyuluhan Pertanian, 2025 (diolah)

Tabel 3.1.10 Jumlah Penyuluh Pertanian (PNS, PPPK, Swadaya dan Swasta) Menurut Kabupaten/Kota di Provinsi Jawa Barat, 2025

No.	Kabupaten/Kota	Jumlah Penyuluh Pertanian						Jumlah
		Kec	BPP	PNS	PPPK	Swadaya	Swasta	
(1)	(2)	(3)	(4)	(5)	(6)	(8)	(9)	(10)
1	Bandung	31	31	50	56	-	-	106
2	Bandung Barat	16	16	36	31	82	-	149
3	Bekasi	23	23	9	24	-	-	33
4	Bogor	40	12	65	54	-	-	119
5	Ciamis	27	27	52	66	263	1	382
6	Cianjur	32	32	32	90	-	-	122
7	Cirebon	40	16	95	86	-	-	181
8	Garut	42	42	62	111	-	-	173
9	Indramayu	31	31	88	57	-	-	145
10	Karawang	30	30	64	66	-	-	130
11	Kota Bandung	31	1	-	17	-	-	17
12	Kota Banjar	4	4	12	10	-	-	22
13	Kota Bekasi	12	1	2	2	-	-	4
14	Kota Bogor	6	3	13	5	-	-	18
15	Kota Cimahi	3	1	5	4	-	-	9
16	Kota Cirebon	4	1	4	3	-	-	7
17	Kota Depok	11	2	2	11	-	-	13
18	Kota Sukabumi	7	3	11	11	26	-	48
19	Kota Tasikmalaya	10	4	36	20	68	-	124
20	Kuningan	32	16	77	86	-	-	163
21	Majalengka	26	26	131	162	98	-	391
22	Pangandaran	10	10	19	29	-	-	48
23	Purwakarta	17	17	36	28	-	-	64
24	Subang	30	30	101	44	179	18	342
25	Sukabumi	47	47	77	63	350	61	551
26	Sumedang	27	26	67	75	53	-	195
27	Tasikmalaya	39	39	122	80	-	-	202
	Dinas Provinsi	-	-	4	64	-	-	68
	Total	628	491	1,272	1,355	1,119	80	3,826

Sumber : Pusat Penyuluhan Pertanian, 2025 (diolah)

Tabel 3.1.11 Jumlah Penyuluh Pertanian (PNS, PPPK, Swadaya dan Swasta) Menurut Kabupaten/Kota di Provinsi Jawa Tengah, 2025

No.	Kabupaten/Kota	Jumlah		Penyuluh Pertanian				Jumlah
		Kec	BPP	PNS	PPPK	Swadaya	Swasta	
(1)	(2)	(3)	(4)	(5)	(6)	(8)	(9)	(10)
1	Banjarnegara	20	20	35	63	156	-	254
2	Banyumas	27	27	55	52	154	-	261
3	Batang	15	15	31	56	245	-	332
4	Blora	16	16	28	75	214	-	317
5	Boyolali	22	22	64	56	218	-	338
6	Brebes	17	17	77	55	89	-	221
7	Cilacap	24	22	77	43	243	-	363
8	Demak	14	14	27	55	204	-	286
9	Grobogan	19	19	30	84	161	-	275
10	Jepara	16	16	34	31	-	-	65
11	Karanganyar	17	17	32	54	169	6	261
12	Kebumen	26	26	59	86	206	-	351
13	Kendal	20	20	55	74	222	-	351
14	Klaten	26	26	73	75	108	-	256
15	Kota Magelang	3	1	1	4	23	21	49
16	Kota Pekalongan	4	1	6	2	-	-	8
17	Kota Salatiga	4	4	9	2	-	-	11
18	Kota Semarang	16	5	13	15	70	-	98
19	Kota Surakarta	-	-	2	5	-	-	7
20	Kota Tegal	4	4	9	5	-	-	14
21	Kudus	9	9	17	23	101	-	141
22	Magelang	21	21	63	94	-	-	157
23	Pati	21	21	56	63	255	-	374
24	Pekalongan	19	19	43	45	306	-	394
25	Pemalang	14	14	37	34	107	-	178
26	Purbalingga	18	18	92	58	267	-	417
27	Purworejo	16	16	77	32	-	-	109
28	Rembang	14	14	38	51	-	-	89
29	Semarang	19	19	40	72	-	-	112
30	Sragen	20	20	37	69	133	-	239
31	Sukoharjo	12	12	40	40	-	-	80
32	Tegal	18	18	52	40	-	-	92
33	Temanggung	20	20	82	56	252	-	390
34	Wonogiri	25	25	37	75	291	-	403
35	Wonosobo	15	15	43	66	-	-	109
	Dinas Provinsi	-	-	20	72	-	-	92
	Total	571	553	1,491	1,782	4,194	27	7,494

Sumber : Pusat Penyuluhan Pertanian, 2025 (diolah)

Tabel 3.1.12 Jumlah Penyuluh Pertanian (PNS, PPPK, Swadaya dan Swasta) Menurut Kabupaten/Kota di Provinsi Jawa Timur, 2025

No.	Kabupaten/Kota	Jumlah Penyuluh Pertanian						Jumlah
		Kec	BPP	PNS	PPPK	Swadaya	Swasta	
(1)	(2)	(3)	(4)	(5)	(6)	(8)	(9)	(10)
1	Bangkalan	18	18	30	35	-	-	65
2	Banyuwangi	25	20	31	59	-	-	90
3	Blitar	22	22	87	57	231	-	375
4	Bojonegoro	28	28	102	133	396	-	631
5	Bondowoso	23	7	107	43	-	-	150
6	Gresik	17	16	23	34	70	-	127
7	Jember	31	10	84	90	-	-	174
8	Jombang	21	21	50	66	-	-	116
9	Kediri	26	26	78	82	172	-	332
10	Kota Batu	3	3	19	6	-	-	25
11	Kota Blitar	3	3	7	4	-	-	11
12	Kota Kediri	3	3	5	13	19	-	37
13	Kota Madiun	5	5	6	9	-	-	15
14	Kota Malang	-	-	1	-	1	-	2
15	Kota Mojokerto	3	3	11	-	-	-	11
16	Kota Pasuruan	4	4	7	12	-	-	19
17	Kota Probolinggo	5	5	7	3	28	11	49
18	Kota Surabaya	6	1	-	13	-	-	13
19	Lamongan	27	27	56	94	138	-	288
20	Lumajang	21	21	42	73	219	-	334
21	Madiun	15	15	36	55	-	-	91
22	Magetan	18	18	29	64	90	-	183
23	Malang	33	33	79	103	-	-	182
24	Mojokerto	18	18	34	85	-	-	119
25	Nganjuk	20	20	81	62	61	-	204
26	Ngawi	19	19	76	56	-	-	132
27	Pacitan	12	12	27	50	54	-	131
28	Pamekasan	13	13	49	50	174	-	273
29	Pasuruan	24	24	51	60	59	-	170
30	Ponorogo	21	21	76	88	138	-	302
31	Probolinggo	24	24	31	70	330	-	431
32	Sampang	14	14	49	25	-	-	74
33	Sidoarjo	18	18	33	38	63	-	134
34	Situbondo	17	17	29	32	33	-	94
35	Sumenep	27	27	74	74	-	-	148
36	Trenggalek	14	14	38	79	61	-	178
37	Tuban	20	20	28	64	289	-	381
38	Tulungagung	19	19	56	68	207	-	331
	Dinas Provinsi	-	-	3	-	-	-	3
	Total	637	589	1,632	1,949	2,833	11	6,425

Sumber : Pusat Penyuluhan Pertanian, 2025 (diolah)

Tabel 3.1.13 Jumlah Penyuluh Pertanian (PNS, PPPK, Swadaya dan Swasta) Menurut Kabupaten/Kota di Provinsi Kalimantan Barat, 2025

No.	Kabupaten/Kota	Jumlah		Penyuluh Pertanian				Jumlah
		Kec	BPP	PNS	PPPK	Swadaya	Swasta	
(1)	(2)	(3)	(4)	(5)	(6)	(8)	(9)	(10)
1	Bengkayang	17	17	66	48	34	6	154
2	Kapuas Hulu	23	14	62	46	45	-	153
3	Kayong Utara	6	6	15	27	-	-	42
4	Ketapang	20	18	42	64	14	-	120
5	Kota Pontianak	6	2	11	1	-	-	12
6	Kota Singkawang	5	3	19	3	-	-	22
7	Kubu Raya	9	9	36	18	-	-	54
8	Landak	13	13	96	50	-	-	146
9	Melawi	11	8	34	12	51	-	97
10	Mempawah	9	9	43	4	-	-	47
11	Sambas	19	19	54	40	106	-	200
12	Sanggau	15	15	82	49	-	-	131
13	Sekadau	7	7	39	26	-	-	65
14	Sintang	14	14	68	23	-	-	91
	Dinas Provinsi	-	-	14	31	-	-	45
	Total	174	154	681	442	250	6	1,379

Sumber : Pusat Penyuluhan Pertanian, 2025 (diolah)

Tabel 3.1.14 Jumlah Penyuluh Pertanian (PNS, PPPK, Swadaya dan Swasta) Menurut Kabupaten/Kota di Provinsi Kalimantan Selatan, 2025

No.	Kabupaten/Kota	Jumlah		Penyuluh Pertanian				Jumlah
		Kec	BPP	PNS	PPPK	Swadaya	Swasta	
(1)	(2)	(3)	(4)	(5)	(6)	(8)	(9)	(10)
1	Balangan	8	8	42	24	38	-	104
2	Banjar	20	20	95	82	126	-	303
3	Barito Kuala	17	17	68	27	79	-	174
4	Hulu Sungai Selatan	11	11	54	28	44	-	126
5	Hulu Sungai Tengah	11	11	64	31	160	2	257
6	Hulu Sungai Utara	10	9	51	46	53	-	150
7	Kota Banjar Baru	5	4	21	11	45	-	77
8	Kota Banjarmasin	5	5	8	8	17	-	33
9	Kota Baru	21	7	32	12	12	-	56
10	Tabalong	12	8	42	28	95	-	165
11	Tanah Bumbu	10	9	54	23	31	-	108
12	Tanah Laut	11	11	48	17	117	-	182
13	Tapin	12	12	44	32	155	-	231
	Dinas Provinsi	-	-	5	46	-	-	51
	Total	153	132	628	415	972	2	2,017

Sumber : Pusat Penyuluhan Pertanian, 2025 (diolah)

Tabel 3.1.15 Jumlah Penyuluh Pertanian (PNS, PPPK, Swadaya dan Swasta) Menurut Kabupaten/Kota di Provinsi Kalimantan Tengah, 2025

No.	Kabupaten/Kota	Jumlah		Penyuluh Pertanian				Jumlah
		Kec	BPP	PNS	PPPK	Swadaya	Swasta	
(1)	(2)	(3)	(4)	(5)	(6)	(8)	(9)	(10)
1	Barito Selatan	6	6	60	25	8	-	93
2	Barito Timur	10	10	67	36	4	-	107
3	Barito Utara	9	6	36	40	-	-	76
4	Gunung Mas	12	6	21	26	-	-	47
5	Kapuas	17	13	75	39	110	-	224
6	Katingan	13	13	42	19	-	-	61
7	Kota Palangka Raya	5	3	16	2	27	-	45
8	Kotawaringin Barat	6	6	40	21	36	-	97
9	Kotawaringin Timur	18	14	44	26	42	-	112
10	Lamandau	8	8	24	5	16	-	45
11	Murung Raya	9	8	11	8	-	-	19
12	Pulang Pisau	8	8	41	27	24	-	92
13	Seruyan	10	10	16	16	2	-	34
14	Sukamara	5	5	13	7	-	-	20
	Dinas Provinsi	-	-	11	-	-	-	11
	Total	136	116	517	297	269	-	1,083

Sumber : Pusat Penyuluhan Pertanian, 2025 (diolah)

Tabel 3.1.16 Jumlah Penyuluh Pertanian (PNS, PPPK, Swadaya dan Swasta) Menurut Kabupaten/Kota di Provinsi Kalimantan Timur, 2025

No.	Kabupaten/Kota	Jumlah		Penyuluh Pertanian				Jumlah
		Kec	BPP	PNS	PPPK	Swadaya	Swasta	
(1)	(2)	(3)	(4)	(5)	(6)	(8)	(9)	(10)
1	Berau	13	10	80	17	50	-	147
2	Kota Balikpapan	6	2	7	7	6	-	20
3	Kota Bontang	3	1	-	2	-	-	2
4	Kota Samarinda	9	4	21	5	19	-	45
5	Kutai Barat	16	16	57	18	-	-	75
6	Kutai Kartanegara	19	19	97	28	125	-	250
7	Kutai Timur	18	18	107	106	-	-	213
8	Mahakam Hulu	5	5	2	-	-	-	2
9	Paser	10	7	50	33	-	-	83
10	Penajam Paser Utara	4	3	41	27	-	-	68
	Dinas Provinsi	-	-	-	1	-	-	1
	Total	103	85	462	244	200	-	906

Sumber : Pusat Penyuluhan Pertanian, 2025 (diolah)

Tabel 3.1.17 Jumlah Penyuluh Pertanian (PNS, PPPK, Swadaya dan Swasta) Menurut Kabupaten/Kota di Provinsi Kalimantan Utara, 2025

No.	Kabupaten/Kota	Jumlah		Penyuluh Pertanian				Jumlah
		Kec	BPP	PNS	PPPK	Swadaya	Swasta	
(1)	(2)	(3)	(4)	(5)	(6)	(8)	(9)	(10)
1	Bulungan	10	7	26	19	22	-	67
2	Kota Tarakan	4	1	7	2	-	3	12
3	Malinau	8	5	20	15	-	-	35
4	Nunukan	19	10	63	7	85	-	155
5	Tana Tidung	6	2	5	5	-	-	10
	Dinas Provinsi	-	-	6	1	-	-	7
	Total	47	25	127	49	107	3	286

Sumber : Pusat Penyuluhan Pertanian, 2025 (diolah)

Tabel 3.1.18 Jumlah Penyuluh Pertanian (PNS, PPPK, Swadaya dan Swasta) Menurut Kabupaten/Kota di Provinsi Kepulauan Bangka Belitung, 2025

No.	Kabupaten/Kota	Jumlah		Penyuluh Pertanian				Jumlah
		Kec	BPP	PNS	PPPK	Swadaya	Swasta	
(1)	(2)	(3)	(4)	(5)	(6)	(8)	(9)	(10)
1	Bangka	8	8	36	15	20	-	71
2	Bangka Barat	6	6	53	13	-	-	66
3	Bangka Selatan	8	5	16	10	-	-	26
4	Bangka Tengah	6	6	35	16	7	-	58
5	Belitung	5	4	20	15	7	-	42
6	Belitung Timur	10	7	18	17	4	-	39
7	Kota Pangkal Pinang	7	1	5	7	-	-	12
	Dinas Provinsi	-	-	14	6	-	-	20
	Total	50	37	197	99	38	-	334

Sumber : Pusat Penyuluhan Pertanian, 2025 (diolah)

Tabel 3.1.19 Jumlah Penyuluh Pertanian (PNS, PPPK, Swadaya dan Swasta) Menurut Kabupaten/Kota di Provinsi Kepulauan Riau, 2025

No.	Kabupaten/Kota	Jumlah		Penyuluh Pertanian				Jumlah
		Kec	BPP	PNS	PPPK	Swadaya	Swasta	
(1)	(2)	(3)	(4)	(5)	(6)	(8)	(9)	(10)
1	Bintan	10	6	13	7	24	-	44
2	Karimun	12	6	15	11	3	-	29
3	Kepulauan Anambas	10	3	5	1	-	-	6
4	Kota Batam	12	1	3	4	-	-	7
5	Kota Tanjung Pinang	-	-	7	2	7	-	16
6	Lingga	-	-	3	-	-	-	3
7	Natuna	15	5	-	1	-	-	1
	Dinas Provinsi	-	-	4	3	-	-	7
	Total	59	21	50	29	34	-	113

Sumber : Pusat Penyuluhan Pertanian, 2025 (diolah)

Tabel 3.1.20 Jumlah Penyuluh Pertanian (PNS, PPPK, Swadaya dan Swasta) Menurut Kabupaten/Kota di Provinsi Lampung, 2025

No.	Kabupaten/Kota	Jumlah Penyuluh Pertanian						Jumlah
		Kec	BPP	PNS	PPPK	Swadaya	Swasta	
(1)	(2)	(3)	(4)	(5)	(6)	(8)	(9)	(10)
1	Kota Bandar Lampung	20	3	19	9	5	-	33
2	Kota Metro	5	5	19	8	28	-	55
3	Lampung Barat	15	15	41	30	-	-	71
4	Lampung Selatan	17	17	60	40	26	-	126
5	Lampung Tengah	28	28	102	137	-	-	239
6	Lampung Timur	24	24	62	43	178	-	283
7	Lampung Utara	23	23	142	50	66	-	258
8	Mesuji	7	7	16	16	25	-	57
9	Pesawaran	11	11	46	27	5	-	78
10	Pesisir Barat	11	11	20	11	-	-	31
11	Pringsewu	9	9	32	29	52	-	113
12	Tanggamus	20	20	31	71	151	-	253
13	Tulang Bawang Barat	9	9	18	12	18	-	48
14	Tulangbawang	15	15	36	24	-	-	60
15	Way Kanan	15	14	43	53	30	-	126
	Dinas Provinsi	-	-	16	26	-	-	42
	Total	229	211	703	586	584	-	1,873

Sumber : Pusat Penyuluhan Pertanian, 2025 (diolah)

Tabel 3.1.21 Jumlah Penyuluh Pertanian (PNS, PPPK, Swadaya dan Swasta) Menurut Kabupaten/Kota di Provinsi Maluku, 2025

No.	Kabupaten/Kota	Jumlah Penyuluh Pertanian						Jumlah
		Kec	BPP	PNS	PPPK	Swadaya	Swasta	
(1)	(2)	(3)	(4)	(5)	(6)	(8)	(9)	(10)
1	Buru	10	8	61	18	21	-	100
2	Buru Selatan	4	4	14	9	5	-	28
3	Kepulauan Aru	10	10	73	6	15	-	94
4	Kepulauan Tanimbar	8	8	8	9	-	-	17
5	Kota Ambon	5	2	25	13	-	-	38
6	Kota Tual	5	3	12	6	13	-	31
7	Maluku Barat Daya	17	17	39	11	-	-	50
8	Maluku Tengah	19	19	72	45	55	-	172
9	Maluku Tenggara	11	11	22	5	-	-	27
10	Seram Bagian Barat	11	11	25	34	-	-	59
11	Seram Bagian Timur	15	15	16	6	-	-	22
	Dinas Provinsi	-	-	9	23	-	-	32
	Total	115	108	376	185	109	-	670

Sumber : Pusat Penyuluhan Pertanian, 2025 (diolah)

Tabel 3.1.22 Jumlah Penyuluh Pertanian (PNS, PPPK, Swadaya dan Swasta) Menurut Kabupaten/Kota di Provinsi Maluku Utara, 2025

No.	Kabupaten/Kota	Jumlah Penyuluh Pertanian						Jumlah
		Kec	BPP	PNS	PPPK	Swadaya	Swasta	
(1)	(2)	(3)	(4)	(5)	(6)	(8)	(9)	(10)
1	Halmahera Barat	9	9	71	57	9	-	137
2	Halmahera Selatan	30	16	30	9	1	-	40
3	Halmahera Tengah	9	9	20	-	4	-	24
4	Halmahera Timur	10	10	37	4	23	-	64
5	Halmahera Utara	16	12	56	52	12	-	120
6	Kepulauan Sula	12	12	32	8	8	-	48
7	Kota Ternate	8	8	29	20	5	-	54
8	Kota Tidore Kepulauan	8	8	47	12	17	1	77
9	Pulau Morotai	6	6	20	8	-	-	28
10	Pulau Taliabu	6	6	5	10	-	-	15
	Dinas Provinsi	-	-	14	16	-	-	30
	Total	114	96	361	196	79	1	637

Sumber : Pusat Penyuluhan Pertanian, 2025 (diolah)

Tabel 3.1.23 Jumlah Penyuluh Pertanian (PNS, PPPK, Swadaya dan Swasta) Menurut Kabupaten/Kota di Provinsi Nusa Tenggara Barat, 2025

No.	Kabupaten/Kota	Jumlah Penyuluh Pertanian						Jumlah
		Kec	BPP	PNS	PPPK	Swadaya	Swasta	
(1)	(2)	(3)	(4)	(5)	(6)	(8)	(9)	(10)
1	Bima	18	18	92	141	-	-	233
2	Dompu	8	8	77	38	-	-	115
3	Kota Bima	5	4	31	12	40	-	83
4	Kota Mataram	6	6	26	7	50	-	83
5	Lombok Barat	10	10	79	47	-	-	126
6	Lombok Tengah	12	12	85	55	-	1	141
7	Lombok Timur	21	21	86	112	102	-	300
8	Lombok Utara	5	5	21	27	38	-	86
9	Sumbawa	24	24	94	51	-	-	145
10	Sumbawa Barat	8	8	33	35	70	-	138
	Dinas Provinsi	-	-	20	18	-	-	38
	Total	117	116	644	543	300	1	1,488

Sumber : Pusat Penyuluhan Pertanian, 2025 (diolah)

Tabel 3.1.24 Jumlah Penyuluh Pertanian (PNS, PPPK, Swadaya dan Swasta) Menurut Kabupaten/Kota di Provinsi Nusa Tenggara Timur, 2025

No.	Kabupaten/Kota	Jumlah Penyuluh Pertanian						Jumlah
		Kec	BPP	PNS	PPPK	Swadaya	Swasta	
(1)	(2)	(3)	(4)	(5)	(6)	(8)	(9)	(10)
1	Alor	17	17	89	20	-	-	109
2	Belu	12	12	40	28	-	-	68
3	Ende	21	21	91	57	68	-	216
4	Flores Timur	19	19	61	47	119	-	227
5	Kota Kupang	6	6	23	-	-	-	23
6	Kupang	24	24	48	29	2	-	79
7	Lembata	9	9	94	14	-	-	108
8	Malaka	12	12	45	62	8	-	115
9	Manggarai	12	12	65	43	185	-	293
10	Manggarai Barat	12	12	67	58	-	-	125
11	Manggarai Timur	12	12	52	40	-	-	92
12	Nagekeo	7	7	92	23	113	-	228
13	Ngada	12	12	42	27	58	-	127
14	Rote Ndao	11	11	34	12	-	-	46
15	Sabu Raijua	6	6	8	35	-	-	43
16	Sikka	21	21	49	60	54	-	163
17	Sumba Barat	8	8	45	27	-	-	72
18	Sumba Barat Daya	11	11	55	51	150	-	256
19	Sumba Tengah	6	6	61	44	34	-	139
20	Sumba Timur	22	22	74	62	-	-	136
21	Timor Tengah Selatan	32	32	117	32	6	-	155
22	Timor Tengah Utara	24	24	59	50	21	-	130
	Dinas Provinsi	-	-	42	95	-	-	137
	Total	316	316	1,353	916	818	-	3,087

Sumber : Pusat Penyuluhan Pertanian, 2025 (diolah)

Tabel 3.1.25 Jumlah Penyuluh Pertanian (PNS, PPPK, Swadaya dan Swasta) Menurut Kabupaten/Kota di Provinsi Papua, 2025

No.	Kabupaten/Kota	Jumlah Penyuluh Pertanian						Jumlah
		Kec	BPP	PNS	PPPK	Swadaya	Swasta	
(1)	(2)	(3)	(4)	(5)	(6)	(8)	(9)	(10)
1	Biak Numfor	20	10	54	-	-	-	54
2	Jayapura	18	7	27	5	-	-	32
3	Keerom	9	7	68	-	-	-	68
4	Kepulauan Yapen	14	7	44	-	-	-	44
5	Kota Jayapura	5	2	11	-	-	-	11
6	Mamberamo Raya	9	2	5	-	-	-	5
7	Sarmi	19	6	-	-	1	-	1
8	Supiori	5	5	24	-	-	-	24
9	Waropen	10	10	31	-	-	-	31
	Dinas Provinsi	-	-	1	-	-	-	1
	Total	109	56	265	5	1	-	271

Sumber : Pusat Penyuluhan Pertanian, 2025 (diolah)

Tabel 3.1.26 Jumlah Penyuluh Pertanian (PNS, PPPK, Swadaya dan Swasta) Menurut Kabupaten/Kota di Provinsi Papua Pegunungan, 2025

No.	Kabupaten/Kota	Jumlah			Penyuluh Pertanian			Jumlah
		Kec	BPP	PNS	PPPK	Swadaya	Swasta	
(1)	(2)	(3)	(4)	(5)	(6)	(8)	(9)	(10)
1	Jayawijaya	12	12	31	-	-	-	31
2	Lanny Jaya	12	10	-	-	-	-	-
3	Mamberano Tengah	-	-	3	-	-	-	3
4	Nduga	5	4	-	-	-	-	-
5	Pegunungan Bintang	30	11	29	-	28	-	57
6	Tolikara	-	-	-	-	-	-	-
7	Yahukimo	32	6	2	-	-	-	2
8	Yalimo	5	4	-	-	-	-	-
	Dinas Provinsi	-	-	-	-	-	-	-
	Total	96	47	65	-	28	-	93

Sumber : Pusat Penyuluhan Pertanian, 2025 (diolah)

Tabel 3.1.27 Jumlah Penyuluh Pertanian (PNS, PPPK, Swadaya dan Swasta) Menurut Kabupaten/Kota di Provinsi Papua Selatan, 2025

No.	Kabupaten/Kota	Jumlah			Penyuluh Pertanian			Jumlah
		Kec	BPP	PNS	PPPK	Swadaya	Swasta	
(1)	(2)	(3)	(4)	(5)	(6)	(8)	(9)	(10)
1	Asmat	7	7	31	-	-	-	31
2	Boven Digoel	20	7	56	-	-	-	56
3	Mappi	15	4	22	-	-	-	22
4	Merauke	20	9	56	1	3	-	60
	Dinas Provinsi	-	-	8	-	-	-	8
	Total	62	27	173	1	3	-	177

Sumber : Pusat Penyuluhan Pertanian, 2025 (diolah)

Tabel 3.1.28 Jumlah Penyuluh Pertanian (PNS, PPPK, Swadaya dan Swasta) Menurut Kabupaten/Kota di Provinsi Papua Tengah, 2025

No.	Kabupaten/Kota	Jumlah			Penyuluh Pertanian			Jumlah
		Kec	BPP	PNS	PPPK	Swadaya	Swasta	
(1)	(2)	(3)	(4)	(5)	(6)	(8)	(9)	(10)
1	Deiyai	4	2	2	-	-	-	2
2	Dogiyai	4	4	6	-	-	-	6
3	Intan Jaya	8	1	3	-	-	-	3
4	Mimika	6	4	9	1	-	-	10
5	Nabire	8	8	30	1	-	-	31
6	Paniai	24	2	-	-	-	-	-
7	Puncak	-	-	7	-	-	-	7
8	Puncak Jaya	25	2	-	-	-	-	-
	Dinas Provinsi	-	-	26	-	-	-	26
	Total	79	23	83	2	-	-	85

Sumber : Pusat Penyuluhan Pertanian, 2025 (diolah)

Tabel 3.1.29 Jumlah Penyuluh Pertanian (PNS, PPPK, Swadaya dan Swasta) Menurut Kabupaten/Kota di Provinsi Papua Barat, 2025

No.	Kabupaten/Kota	Jumlah Penyuluh Pertanian						Jumlah
		Kec	BPP	PNS	PPPK	Swadaya	Swasta	
(1)	(2)	(3)	(4)	(5)	(6)	(8)	(9)	(10)
1	Fakfak	17	10	61	-	1	-	62
2	Kaimana	5	5	9	3	-	-	12
3	Manokwari	9	9	43	12	68	-	123
4	Manokwari Selatan	6	2	3	-	2	-	5
5	Teluk Bintuni	13	3	6	-	-	-	6
6	Teluk Wondama	13	13	48	-	-	-	48
7	Pegunungan Arfak	1	1	13	-	-	-	13
	Dinas Provinsi	-	-	1	-	-	-	1
	Total	64	43	184	15	71	-	270

Sumber : Pusat Penyuluhan Pertanian, 2025 (diolah)

Tabel 3.1.30 Jumlah Penyuluh Pertanian (PNS, PPPK, Swadaya dan Swasta) Menurut Kabupaten/Kota di Provinsi Papua Barat Daya, 2025

No.	Kabupaten/Kota	Jumlah Penyuluh Pertanian						Jumlah
		Kec	BPP	PNS	PPPK	Swadaya	Swasta	
(1)	(2)	(3)	(4)	(5)	(6)	(8)	(9)	(10)
1	Kota Sorong	1	1	21	-	-	-	21
2	Raja Ampat	2	2	-	-	-	-	-
3	Sorong	14	10	84	-	-	-	84
4	Sorong Selatan	8	1	19	-	-	-	19
5	Tambrauw	10	5	12	-	-	-	12
6	Maybrat	5	4	3	-	-	-	3
	Dinas Provinsi	-	-	8	-	-	-	8
	Total	40	23	147	-	-	-	147

Sumber : Pusat Penyuluhan Pertanian, 2025 (diolah)

Tabel 3.1.31 Jumlah Penyuluh Pertanian (PNS, PPPK, Swadaya dan Swasta) Menurut Kabupaten/Kota di Provinsi Riau, 2025

No.	Kabupaten/Kota	Jumlah		Penyuluh Pertanian				Jumlah
		Kec	BPP	PNS	PPPK	Swadaya	Swasta	
(1)	(2)	(3)	(4)	(5)	(6)	(8)	(9)	(10)
1	Bengkalis	11	11	18	44	25	-	87
2	Indragiri Hilir	20	8	36	23	30	-	89
3	Indragiri Hulu	14	14	41	15	99	-	155
4	Kampar	21	21	62	39	100	-	201
5	Kepulauan Meranti	9	9	1	17	-	-	18
6	Kota Dumai	7	6	15	6	25	-	46
7	Kota Pekanbaru	15	3	16	11	48	-	75
8	Kuantan Singingi	15	15	71	46	-	8	125
9	Pelalawan	12	12	54	6	44	-	104
10	Rokan Hilir	18	5	13	46	7	-	66
11	Rokan Hulu	16	11	48	71	25	-	144
12	Siak	14	14	32	63	28	-	123
	Dinas Provinsi	-	-	7	52	-	-	59
	Total	172	129	414	439	431	8	1,292

Sumber : Pusat Penyuluhan Pertanian, 2025 (diolah)

Tabel 3.1.32 Jumlah Penyuluh Pertanian (PNS, PPPK, Swadaya dan Swasta) Menurut Kabupaten/Kota di Provinsi Sulawesi Barat, 2025

No.	Kabupaten/Kota	Jumlah		Penyuluh Pertanian				Jumlah
		Kec	BPP	PNS	PPPK	Swadaya	Swasta	
(1)	(2)	(3)	(4)	(5)	(6)	(8)	(9)	(10)
1	Majene	8	8	51	31	74	-	156
2	Mamasa	17	17	153	-	4	-	157
3	Mamuju	10	10	88	4	30	-	122
4	Mamuju Tengah	5	5	20	1	9	-	30
5	Pasangkayu	12	5	40	-	-	75	115
6	Polewali Mandar	16	16	90	46	8	-	144
	Dinas Provinsi	-	-	13	-	-	-	13
	Total	68	61	455	82	125	75	737

Sumber : Pusat Penyuluhan Pertanian, 2025 (diolah)

Tabel 3.1.33 Jumlah Penyuluh Pertanian (PNS, PPPK, Swadaya dan Swasta) Menurut Kabupaten/Kota di Provinsi Sulawesi Selatan, 2025

No.	Kabupaten/Kota	Jumlah Penyuluh Pertanian						Jumlah
		Kec	BPP	PNS	PPPK	Swadaya	Swasta	
(1)	(2)	(3)	(4)	(5)	(6)	(8)	(9)	(10)
1	Bantaeng	8	8	56	8	71	-	135
2	Barru	7	7	39	10	49	-	98
3	Bone	27	27	60	81	138	-	279
4	Bulukumba	10	10	72	-	115	-	187
5	Enrekang	12	12	92	24	127	-	243
6	Gowa	18	18	52	53	71	-	176
7	Jeneponto	11	11	83	26	105	5	219
8	Kepulauan Selayar	11	10	72	9	57	-	138
9	Kota Makassar	15	2	29	27	2	-	58
10	Kota Palopo	9	9	60	-	25	-	85
11	Kota Parepare	4	4	17	5	30	-	52
12	Luwu	22	22	96	37	105	-	238
13	Luwu Timur	11	11	125	14	27	-	166
14	Luwu Utara	15	15	123	5	22	-	150
15	Maros	14	14	92	26	210	-	328
16	Pangkajene dan Kepulauan	12	9	58	17	45	-	120
17	Pinrang	12	12	59	13	113	-	185
18	Sidenreng Rappang	11	11	76	34	148	-	258
19	Sinjai	9	8	45	43	78	-	166
20	Soppeng	8	8	44	38	54	2	138
21	Takalar	10	10	18	-	102	-	120
22	Tana Toraja	19	19	42	33	18	1	94
23	Toraja Utara	21	21	33	19	47	-	99
24	Wajo	14	14	97	22	9	-	128
	Dinas Provinsi	-	-	29	3	-	-	32
	Total	310	292	1,569	547	1,768	8	3,892

Sumber : Pusat Penyuluhan Pertanian, 2025 (diolah)

Tabel 3.1.34 Jumlah Penyuluh Pertanian (PNS, PPPK, Swadaya dan Swasta) Menurut Kabupaten/Kota di Provinsi Sulawesi Tengah, 2025

No.	Kabupaten/Kota	Jumlah Penyuluh Pertanian						Jumlah
		Kec	BPP	PNS	PPPK	Swadaya	Swasta	
(1)	(2)	(3)	(4)	(5)	(6)	(8)	(9)	(10)
1	Banggai	23	23	152	31	91	-	274
2	Banggai Kepulauan	12	12	41	24	37	-	102
3	Banggai Laut	7	7	23	17	13	-	53
4	Buol	11	11	47	9	20	-	76
5	Donggala	16	15	93	16	36	-	145
6	Kota Palu	8	5	39	1	15	1	56
7	Morowali	9	9	42	27	-	-	69
8	Morowali Utara	10	10	68	51	-	-	119
9	Parigi Moutong	23	23	86	-	7	7	100
10	Poso	19	19	128	25	-	-	153
11	Sigi	15	13	199	81	-	-	280
12	Tojo Una-Una	12	12	54	33	25	-	112
13	Toli-Toli	10	10	61	27	-	-	88
	Dinas Provinsi	-	-	18	13	-	-	31
	Total	175	169	1,051	355	244	8	1,658

Sumber : Pusat Penyuluhan Pertanian, 2025 (diolah)

Tabel 3.1.35 Jumlah Penyuluh Pertanian (PNS, PPPK, Swadaya dan Swasta) Menurut Kabupaten/Kota di Provinsi Sulawesi Tenggara, 2025

No.	Kabupaten/Kota	Jumlah Penyuluh Pertanian						Jumlah
		Kec	BPP	PNS	PPPK	Swadaya	Swasta	
(1)	(2)	(3)	(4)	(5)	(6)	(8)	(9)	(10)
1	Bombana	21	21	45	13	28	-	86
2	Buton	7	7	9	19	33	-	61
3	Buton Selatan	7	7	6	-	-	-	6
4	Buton Tengah	7	7	10	2	158	-	170
5	Buton Utara	6	6	17	21	42	-	80
6	Kolaka	12	12	30	59	68	-	157
7	Kolaka Timur	12	11	36	27	53	-	116
8	Kolaka Utara	15	9	34	11	-	-	45
9	Konawe	29	29	164	134	29	-	327
10	Konawe Kepulauan	7	7	1	3	-	-	4
11	Konawe Selatan	25	25	95	3	126	-	224
12	Konawe Utara	12	12	14	26	-	-	40
13	Kota Baubau	8	5	12	-	-	-	12
14	Kota Kendari	11	9	46	1	-	-	47
15	Muna	22	22	90	20	59	-	169
16	Muna Barat	11	11	55	33	32	-	120
17	Wakatobi	8	8	5	8	-	-	13
	Dinas Provinsi	-	-	14	146	-	-	160
	Total	220	208	683	526	628	-	1,837

Sumber : Pusat Penyuluhan Pertanian, 2025 (diolah)

Tabel 3.1.36 Jumlah Penyuluh Pertanian (PNS, PPPK, Swadaya dan Swasta) Menurut Kabupaten/Kota di Provinsi Sulawesi Utara, 2025

No.	Kabupaten/Kota	Jumlah Penyuluh Pertanian						Jumlah
		Kec	BPP	PNS	PPPK	Swadaya	Swasta	
(1)	(2)	(3)	(4)	(5)	(6)	(8)	(9)	(10)
1	Bolaang Mongondow	15	15	60	59	39	-	158
2	Bolaang Mongondow Selatan	7	7	11	28	65	-	104
3	Bolaang Mongondow Timur	7	7	41	9	80	-	130
4	Bolaang Mongondow Utara	6	6	99	7	29	-	135
5	Kepulauan Sangihe	19	19	29	3	68	-	100
6	Kepulauan Talaud	18	18	34	-	6	-	40
7	Kota Bitung	8	8	17	4	39	-	60
8	Kota Kotamobagu	4	4	18	7	32	-	57
9	Kota Manado	11	6	20	9	14	-	43
10	Kota Tomohon	5	5	31	1	43	-	75
11	Minahasa	25	25	75	1	251	-	327
12	Minahasa Selatan	17	17	82	27	66	-	175
13	Minahasa Tenggara	12	12	36	-	23	-	59
14	Minahasa Utara	10	10	45	8	110	-	163
15	Siau Tagulandang Biaro	10	10	9	3	-	-	12
	Dinas Provinsi	-	-	22	46	-	-	68
	Total	174	169	629	212	865	-	1,706

Sumber : Pusat Penyuluhan Pertanian, 2025 (diolah)

Tabel 3.1.37 Jumlah Penyuluh Pertanian (PNS, PPPK, Swadaya dan Swasta) Menurut Kabupaten/Kota di Provinsi Sumatera Barat, 2022

No.	Kabupaten/Kota	Jumlah Penyuluh Pertanian						Jumlah
		Kec	BPP	PNS	PPPK	Swadaya	Swasta	
(1)	(2)	(3)	(4)	(5)	(6)	(8)	(9)	(10)
1	Agam	16	16	47	27	224	-	298
2	Dharmasraya	11	11	37	32	51	-	120
3	Kepulauan Mentawai	10	6	35	8	-	-	43
4	Kota Bukittinggi	3	1	10	2	23	-	35
5	Kota Padang	11	3	32	12	43	-	87
6	Kota Padang Panjang	2	2	9	6	16	-	31
7	Kota Pariaman	4	4	21	12	33	-	66
8	Kota Payakumbuh	5	5	29	19	46	-	94
9	Kota Sawah Lunto	4	4	23	8	31	-	62
10	Kota Solok	2	2	11	2	8	-	21
11	Lima Puluh Kota	13	13	79	56	148	-	283
12	Padang Pariaman	17	17	32	31	111	-	174
13	Pasaman	12	12	51	17	46	-	114
14	Pasaman Barat	11	11	39	28	31	4	102
15	Pesisir Selatan	15	15	35	48	158	-	241
16	Sijunjung	8	8	42	56	62	-	160
17	Solok	14	14	34	34	76	-	144
18	Solok Selatan	7	7	28	27	79	-	134
19	Tanah Datar	14	14	28	44	85	-	157
	Dinas Provinsi	-	-	12	21	-	-	33
	Total	179	165	634	490	1,271	4	2,399

Sumber : Pusat Penyuluhan Pertanian, 2025 (diolah)

Tabel 3.1.38 Jumlah Penyuluh Pertanian (PNS, PPPK, Swadaya dan Swasta) Menurut Kabupaten/Kota di Provinsi Sumatera Selatan, 2025

No.	Kabupaten/Kota	Jumlah		Penyuluh Pertanian				Jumlah
		Kec	BPP	PNS	PPPK	Swadaya	Swasta	
(1)	(2)	(3)	(4)	(5)	(6)	(8)	(9)	(10)
1	Banyuasin	21	21	108	58	-	-	166
2	Empat Lawang	10	10	22	20	15	-	57
3	Kota Lubuklinggau	8	4	45	1	8	-	54
4	Kota Pagar Alam	5	5	33	6	33	-	72
5	Kota Palembang	18	4	28	6	10	-	44
6	Kota Prabumulih	6	6	24	12	-	-	36
7	Lahat	24	14	68	43	60	-	171
8	Muara Enim	23	13	100	43	73	-	216
9	Musi Banyuasin	15	15	62	102	-	-	164
10	Musi Rawas	14	14	80	68	256	-	404
11	Musi Rawas Utara	7	7	3	5	-	-	8
12	Ogan Ilir	16	16	70	102	-	-	172
13	Ogan Komering Ilir	18	18	54	59	-	-	113
14	Ogan Komering Ulu	13	7	43	12	-	-	55
15	Ogan Komering Ulu Selatan	19	19	46	25	36	-	107
16	Ogan Komering Ulu Timur	20	20	78	67	-	-	145
17	Penukal Abab Lematang Ilir	5	3	21	32	-	-	53
	Dinas Provinsi	-	-	15	33	-	-	48
	Total	242	196	900	694	491	-	2,085

Sumber : Pusat Penyuluhan Pertanian, 2025 (diolah)

Tabel 3.1.39 Jumlah Penyuluh Pertanian (PNS, PPPK, Swadaya dan Swasta) Menurut Kabupaten/Kota di Provinsi Sumatera Utara, 2025

No.	Kabupaten/Kota	Jumlah Penyuluh Pertanian						Jumlah
		Kec	BPP	PNS	PPPK	Swadaya	Swasta	
(1)	(2)	(3)	(4)	(5)	(6)	(8)	(9)	(10)
1	Asahan	25	19	37	52	-	-	89
2	Batu Bara	12	7	77	31	13	-	121
3	Dairi	15	9	44	44	-	-	88
4	Deli Serdang	22	14	49	50	165	-	264
5	Humbang Hasundutan	10	10	13	8	152	-	173
6	Karo	17	17	20	67	247	-	334
7	Kota Binjai	5	5	20	7	-	-	27
8	Kota Gunungsitoli	6	5	12	17	-	-	29
9	Kota Medan	21	2	12	13	-	-	25
10	Kota Padangsidimpuan	6	6	22	21	-	-	43
11	Kota Pematang Siantar	8	4	4	14	-	-	18
12	Kota Sibolga	6	1	3	5	-	-	8
13	Kota Tanjung Balai	5	1	13	10	-	-	23
14	Kota Tebing Tinggi	-	-	-	1	-	-	1
15	Labuhan Batu	9	9	49	10	-	-	59
16	Labuhan Batu Selatan	5	5	20	8	-	-	28
17	Labuhan Batu Utara	8	8	37	20	-	-	57
18	Langkat	23	23	61	55	13	-	129
19	Mandailing Natal	23	23	86	51	15	-	152
20	Nias	10	10	48	4	30	-	82
21	Nias Barat	8	8	9	10	-	-	19
22	Nias Selatan	35	20	23	-	-	-	23
23	Nias Utara	11	11	1	21	3	-	25
24	Padang Lawas	17	17	81	59	25	-	165
25	Padang Lawas Utara	12	12	53	15	44	-	112
26	Pakpak Bharat	8	8	40	10	-	-	50
27	Samosir	9	9	25	39	-	-	64
28	Serdang Bedagai	17	6	37	79	93	-	209
29	Simalungun	32	32	54	114	257	-	425
30	Tapanuli Selatan	15	15	96	68	40	-	204
31	Tapanuli Tengah	20	9	6	47	11	-	64
32	Tapanuli Utara	15	15	69	77	2	-	148
33	Toba	16	16	33	18	-	-	51
	Dinas Provinsi	-	-	40	-	-	-	40
	Total	451	356	1,194	1,045	1,110	-	3,349

Sumber : Pusat Penyuluhan Pertanian, 2025 (diolah)

3.2 PERKEMBANGAN PENYULUH PERTANIAN

Tabel 3.2.1 Perkembangan Jumlah Penyuluh Pertanian, 2021 - 2025

No	Penyuluh Pertanian	Tahun				
		2021	2022	2023	2024	2025
(1)	(2)	(3)	(4)	(5)	(6)	(7)
1	PNS	24,778	25,484	24,607	22,883	23,229
2	PPPK	11,404	11,048	12,480	13,803	15,641
3	THL-TBPP	2,075	1,786	1,744	1,129	-
4	Swadaya	30,118	28,923	26,957	26,957	22,708
5	Swasta	146	155	502	502	236
Total		68,521	67,396	66,290	65,274	61,814

Sumber : Pusat Penyuluhan Pertanian, 2025 (diolah)

Tabel 3.2.2 Perkembangan Jumlah Penyuluh Pertanian PNS, 2021 - 2025

No	Provinsi	Jumlah Penyuluh Pertanian PNS				
		2021	2022	2023	2024	2025
(1)	(2)	(3)	(4)	(5)	(6)	(7)
1	Aceh	1,603	1,560	1,554	1,538	1,637
2	Bali	360	365	335	283	294
3	Banten	300	447	338	345	328
4	Bengkulu	581	548	525	459	524
5	DI Yogyakarta	177	194	174	159	166
6	DKI Jakarta	46	42	35	32	4
7	Gorontalo	411	445	417	382	387
8	Jambi	685	682	684	617	609
9	Jawa Barat	1,278	1,476	1,530	1,445	1,290
10	Jawa Tengah	1,727	1,661	1,525	1,469	1,509
11	Jawa Timur	1,861	1,705	1,795	1,627	1,651
12	Kalimantan Barat	772	825	775	716	693
13	Kalimantan Selatan	777	792	756	703	640
14	Kalimantan Tengah	605	621	571	560	529
15	Kalimantan Timur	534	533	514	463	477
16	Kalimantan Utara	187	167	147	144	127
17	Kep. Bangka Belitung	190	225	212	216	206
18	Kepulauan Riau	35	50	37	51	53
19	Lampung	594	769	674	648	715
20	Maluku	427	405	388	344	384
21	Maluku Utara	390	409	399	382	371
22	Nusa Tenggara Barat	770	870	1,027	724	665
23	Nusa Tenggara Timur	1,307	1,324	1,237	1,135	1,364
24	Papua	777	750	382	369	275
25	Papua Pegunungan	-	-	82	86	71
26	Papua Selatan	-	-	177	151	173
27	Papua Tengah	-	-	123	117	83
28	Papua Barat	368	375	239	235	184
29	Papua Barat Daya	-	-	119	104	147
30	Riau	506	479	498	415	427
31	Sulawesi Barat	479	509	446	450	462
32	Sulawesi Selatan	1,688	1,724	1,710	1,641	1,587
33	Sulawesi Tengah	1,106	1,090	1,049	995	1,061
34	Sulawesi Tenggara	788	731	688	644	694
35	Sulawesi Utara	654	666	666	623	643
36	Sumatera Barat	642	618	614	580	641
37	Sumatera Selatan	1,031	1,073	996	893	914
38	Sumatera Utara	1,086	1,322	1,080	1,094	1,205
	BPPSDMP Jakarta	25	20	69	28	23
	BRMP Penerapan	11	12	20	16	16
Total		24,778	25,484	24,607	22,883	23,229

Sumber : Pusat Penyuluhan Pertanian, 2025 (diolah)

Tabel 3.2.3 Perkembangan Jumlah Penyuluh Pertanian PPPK, 2021 - 2025

No	Provinsi	Jumlah PPPK				
		2021	2022	2023	2024	2025
(1)	(2)	(3)	(4)	(5)	(6)	(7)
1	Aceh	849	847	1,253	849	957
2	Bali	148	134	127	145	152
3	Banten	172	200	236	242	240
4	Bengkulu	103	117	117	184	194
5	DI Yogyakarta	228	216	212	207	197
6	DKI Jakarta	-	-	-	1	3
7	Gorontalo	65	48	48	108	135
8	Jambi	9	8	7	137	251
9	Jawa Barat	1,046	1,133	1,319	1,321	1,355
10	Jawa Tengah	1,866	1,700	1,663	1,744	1,784
11	Jawa Timur	1,886	1,781	1,827	1,958	1,949
12	Kalimantan Barat	265	241	245	353	442
13	Kalimantan Selatan	293	293	323	405	415
14	Kalimantan Tengah	152	10	157	260	299
15	Kalimantan Timur	78	101	111	190	246
16	Kalimantan Utara	4	7	6	27	49
17	Kep. Bangka Belitung	71	78	83	96	100
18	Kepulauan Riau	10	10	9	30	29
19	Lampung	526	530	524	568	586
20	Maluku	73	72	71	139	185
21	Maluku Utara	88	74	70	100	196
22	Nusa Tenggara Barat	422	372	438	433	545
23	Nusa Tenggara Timur	546	593	611	764	918
24	Papua	-	-	-	7	5
25	Papua Pegunungan	-	-	-	-	-
26	Papua Selatan	-	-	-	17	1
27	Papua Tengah	-	-	-	-	2
28	Papua Barat	17	23	16	15	15
29	Papua Barat Daya	-	-	-	-	-
30	Riau	208	207	235	355	439
31	Sulawesi Barat	48	55	55	62	82
32	Sulawesi Selatan	323	352	778	530	547
33	Sulawesi Tengah	26	51	92	257	355
34	Sulawesi Tenggara	77	91	90	283	526
35	Sulawesi Utara	87	81	81	137	212
36	Sumatera Barat	450	435	408	420	490
37	Sumatera Selatan	355	300	378	473	695
38	Sumatera Utara	913	888	890	986	1,045
Total		11,404	11,048	12,480	13,803	15,641

Sumber : Pusat Penyuluhan Pertanian, 2025 (diolah)

Tabel 3.2.4 Perkembangan Penyuluh Pertanian Swadaya, 2021 - 2025

No	Provinsi	Jumlah Penyuluh Pertanian Swadaya				
		2021	2022	2023	2024	2025
(1)	(2)	(3)	(4)	(5)	(6)	(7)
1	Aceh	1,152	1,113	1,242	1,242	986
2	Bali	566	570	339	339	418
3	Banten	659	696	673	673	448
4	Bengkulu	290	317	317	317	324
5	DI Yogyakarta	583	583	583	583	583
6	DKI Jakarta	72	50	42	42	70
7	Gorontalo	503	473	507	507	404
8	Jambi	679	-	596	596	533
9	Jawa Barat	2,666	2,747	2,747	2,747	1,119
10	Jawa Tengah	5,605	4,828	5,722	5,722	4,194
11	Jawa Timur	4,499	4,422	4,396	4,396	2,833
12	Kalimantan Barat	585	377	555	555	250
13	Kalimantan Selatan	779	847	908	908	972
14	Kalimantan Tengah	212	193	120	120	269
15	Kalimantan Timur	293	295	353	353	200
16	Kalimantan Utara	83	82	82	82	107
17	Kep. Bangka Belitung	41	39	38	38	38
18	Kepulauan Riau	38	43	41	41	34
19	Lampung	813	809	463	463	584
20	Maluku	236	210	208	208	109
21	Maluku Utara	97	97	75	75	79
22	Nusa Tenggara Barat	722	724	726	726	300
23	Nusa Tenggara Timur	809	1,092	758	758	818
24	Papua	102	135	11	11	1
25	Papua Pegunungan	-	-	34	34	28
26	Papua Selatan	-	-	3	3	3
27	Papua Tengah	-	-	86	86	-
28	Papua Barat	46	111	71	71	71
29	Papua Barat Daya	-	-	17	17	-
30	Riau	335	436	380	380	431
31	Sulawesi Barat	369	166	108	108	125
32	Sulawesi Selatan	1,809	1,894	-	-	1,768
33	Sulawesi Tengah	326	325	338	338	244
34	Sulawesi Tenggara	1,019	939	947	947	628
35	Sulawesi Utara	714	865	75	75	865
36	Sumatera Barat	1,187	1,235	1,228	1,228	1,271
37	Sumatera Selatan	1,056	1,045	1,050	1,050	491
38	Sumatera Utara	1,173	1,165	1,118	1,118	1,110
Total		30,118	28,923	26,957	26,957	22,708

Sumber : Pusat Penyuluhan Pertanian, 2025 (diolah)

Tabel 3.2.5 Perkembangan Penyuluh Pertanian Swasta, 2021 - 2025

No	Provinsi	Jumlah Penyuluh Pertanian Swasta				
		2021	2022	2023	2024	2025
(1)	(2)	(3)	(4)	(5)	(6)	(7)
1	Aceh	-	-	290	290	-
2	Bali	1	-	-	-	-
3	Banten	2	29	2	2	1
4	Bengkulu	2	3	4	4	1
5	DI Yogyakarta	12	4	12	12	-
6	DKI Jakarta	-	-	-	-	-
7	Gorontalo	-	-	-	-	-
8	Jambi	-	-	-	-	-
9	Jawa Barat	32	32	32	32	80
10	Jawa Tengah	38	33	33	33	27
11	Jawa Timur	17	17	22	22	11
12	Kalimantan Barat	7	10	7	7	6
13	Kalimantan Selatan	7	7	9	9	2
14	Kalimantan Tengah	2	2	-	-	-
15	Kalimantan Timur	-	-	-	-	-
16	Kalimantan Utara	2	2	2	2	3
17	Kep. Bangka Belitung	-	-	-	-	-
18	Kepulauan Riau	-	-	-	-	-
19	Lampung	2	2	3	3	-
20	Maluku	1	-	-	-	-
21	Maluku Utara	-	-	75	75	1
22	Nusa Tenggara Barat	4	5	4	4	1
23	Nusa Tenggara Timur	3	2	-	-	-
24	Papua	1	1	-	-	-
25	Papua Pegunungan	-	-	-	-	-
26	Papua Selatan	-	-	-	-	-
27	Papua Tengah	-	-	1	1	-
28	Papua Barat	-	-	-	-	-
29	Papua Barat Daya	-	-	-	-	-
30	Riau	-	-	-	-	8
31	Sulawesi Barat	-	-	-	-	75
32	Sulawesi Selatan	1	-	-	-	8
33	Sulawesi Tengah	1	1	1	1	8
34	Sulawesi Tenggara	4	4	4	4	-
35	Sulawesi Utara	6	-	1	1	-
36	Sumatera Barat	1	1	-	-	4
37	Sumatera Selatan	-	-	-	-	-
38	Sumatera Utara	-	-	-	-	-
Total		146	155	502	502	236

Sumber : Pusat Penyuluhan Pertanian, 2025 (diolah)

Tabel 3.2.6 Perkembangan Jumlah Penyuluh Pertanian THLTBPP, 2021 - 2025

No	Provinsi	Jumlah THLTBPP				
		2021	2022	2023	2024	2025
(1)	(2)	(3)	(4)	(5)	(6)	(7)
1	Aceh	118	101	100	93	-
2	Bali	16	13	12	12	-
3	Banten	61	15	15	9	-
4	Bengkulu	150	128	125	79	-
5	DI Yogyakarta	1	-	-	-	-
6	DKI Jakarta	12	12	12	10	-
7	Gorontalo	12	11	11	9	-
8	Jambi	166	168	167	108	-
9	Jawa Barat	142	106	104	38	-
10	Jawa Tengah	88	77	75	32	-
11	Jawa Timur	31	28	27	14	-
12	Kalimantan Barat	8	7	7	7	-
13	Kalimantan Selatan	16	16	10	8	-
14	Kalimantan Tengah	17	13	13	10	-
15	Kalimantan Timur	18	15	5	4	-
16	Kalimantan Utara	12	12	12	6	-
17	Kep. Bangka Belitung	-	-	-	-	-
18	Kepulauan Riau	2	2	2	-	-
19	Lampung	84	48	48	42	-
20	Maluku	52	52	52	31	-
21	Maluku Utara	20	19	19	17	-
22	Nusa Tenggara Barat	6	6	6	6	-
23	Nusa Tenggara Timur	120	79	78	53	-
24	Papua	85	83	25	15	-
25	Papua Pegunungan	-	-	29	27	-
26	Papua Selatan	-	-	17	1	-
27	Papua Tengah	-	-	7	9	-
28	Papua Barat	36	35	30	30	-
29	Papua Barat Daya	-	-	-	5	-
30	Riau	17	17	17	12	-
31	Sulawesi Barat	21	20	19	16	-
32	Sulawesi Selatan	251	229	228	175	-
33	Sulawesi Tengah	63	61	61	41	-
34	Sulawesi Tenggara	171	155	154	57	-
35	Sulawesi Utara	16	16	16	9	-
36	Sumatera Barat	5	4	4	2	-
37	Sumatera Selatan	88	76	74	41	-
38	Sumatera Utara	170	162	163	101	-
	Total	2,075	1,786	1,744	1,129	-

Sumber : Pusat Penyuluhan Pertanian, 2025 (diolah)



BPPSDMP
INKLUSIF • PROFESIONAL • MODERN

BAB IV

ANALISA DAN RASIO



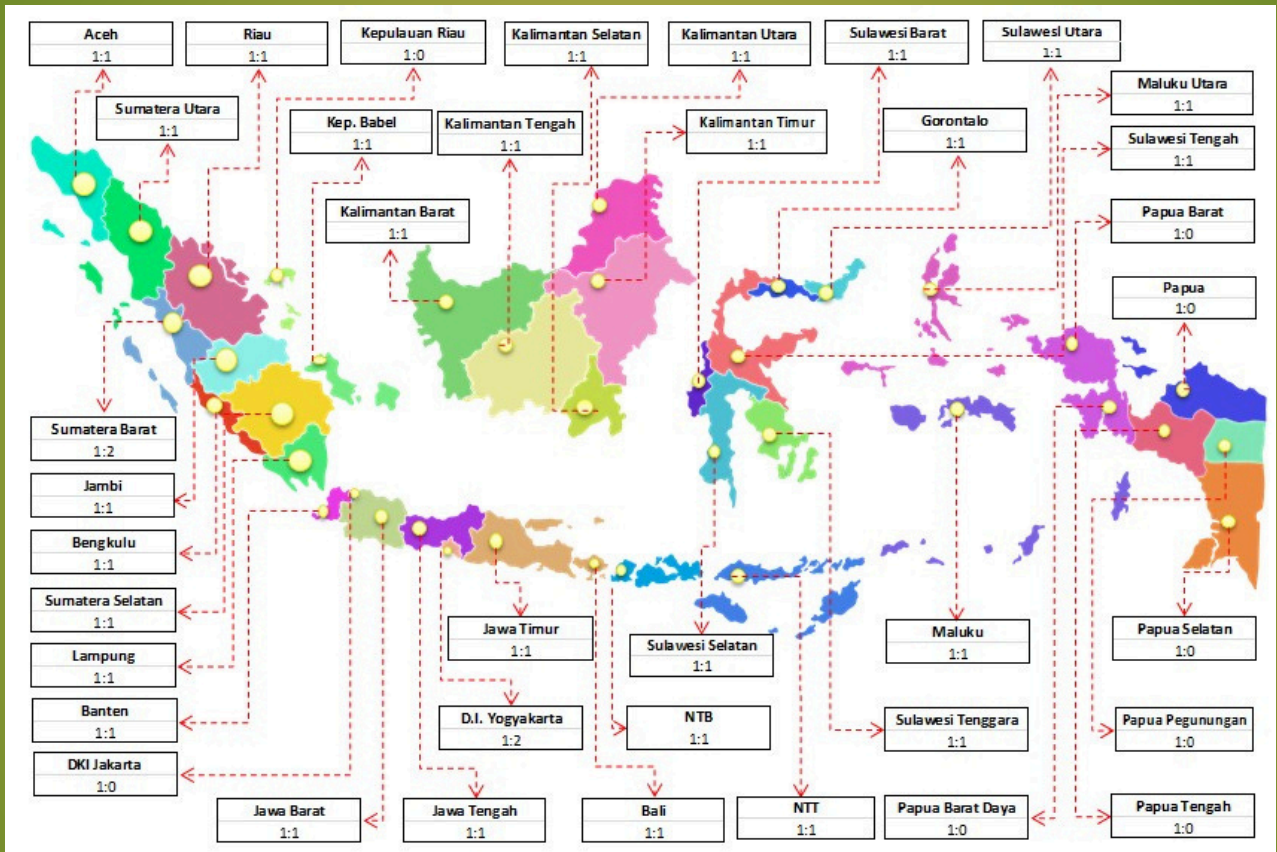


BPPSDMP

INKLUSIF • PROFESIONAL • MODERN

RASIO 1 DESA 1 PENYULUH

Undang-undang Nomor 19 Tahun 2013 Tentang Perlindungan dan Pemberdayaan Petani



Kekurangan tenaga penyuluh tersebar di seluruh Indonesia, penguatan terus dilakukan melalui Peraturan Presiden Republik Indonesia Nomor 35 Tahun 2022 tentang Penguatan Fungsi Penyuluhan Pertanian dan Perubahan Undang-Undang no 16 Tahun 2006 tentang Sistem Penyuluhan Pertanian, Perikanan, dan Kehutanan sehingga PPPK dapat menjadi kekuatan baru untuk memenuhi kebutuhan 1 desa 1 penyuluh.

Tabel 4.1 Jumlah Kelembagaan Penyuluhan, Wilayah, Kelembagaan Petani dan Ketenagaan Penyuluhan Pertanian, 2025

No.	Provinsi	Jumlah Kelembagaan Penyuluhan				Jumlah Wilayah				Jumlah Kelembagaan Petani				Jumlah Ketenagaan Penyuluhan Pertanian			
		Dinas Tingkat Provinsi	Dinas Tingkat Kabupaten	Balai Penyuluhan Pertanian Tingkat Kecamatan	Kabupaten	Kecamatan	Desa	POKTAN	GAPOKTAN	KEP	PNS	PPPK	Swa-daya	Swasta	Jumlah		
(1)	(2)	(3)	(4)	(5)	(6)	(7)	(8)	(9)	(10)	(11)	(12)	(13)	(14)	(15)	(16)		
1	Aceh	1	23	273	23	289	6,516	34,935	4,638	634	1,637	957	986	-	3,580		
2	Bali	1	9	57	9	58	717	13,697	920	55	294	152	418	-	864		
3	Banten	1	8	108	8	136	1,552	10,306	1,333	166	328	240	448	1	1,017		
4	Bengkulu	1	10	108	10	129	1,514	14,010	1,239	123	524	194	324	1	1,043		
5	DI Yogyakarta	1	5	56	5	78	438	10,069	440	477	166	197	583	-	946		
6	DKI Jakarta	1	6	6	6	42	267	563	74	6	4	3	70	-	77		
7	Gorontalo	1	6	76	6	77	732	9,490	673	341	367	135	404	-	936		
8	Jambi	1	11	131	11	143	1,585	17,233	1,485	341	609	251	533	-	1,393		
9	Jawa Barat	1	27	491	27	628	5,457	62,666	5,457	1,644	1,290	1,355	1,119	80	3,844		
10	Jawa Tengah	1	35	553	35	571	8,563	69,926	8,295	2,788	1,509	1,784	4,194	27	7,514		
11	Jawa Timur	1	38	589	38	637	8,494	52,103	8,066	1,624	1,651	1,949	2,853	11	6,444		
12	Kalimantan Barat	1	14	154	14	174	2,157	25,837	1,599	213	693	442	250	6	1,391		
13	Kalimantan Selatan	1	13	132	13	153	2,015	17,672	1,888	393	640	415	972	2	2,029		
14	Kalimantan Tengah	1	14	116	14	136	1,577	12,695	1,037	162	529	299	269	-	1,097		
15	Kalimantan Timur	1	10	85	10	103	1,052	11,444	713	98	477	246	200	-	923		
16	Kalimantan Utara	1	5	25	5	47	484	2,794	227	56	127	49	107	3	286		
17	Kepulauan Bangka Belitung	1	7	37	7	50	393	6,262	344	38	206	100	38	-	344		
18	Kepulauan Riau	1	7	21	7	59	430	2,259	219	20	53	29	34	-	116		
19	Lampung	1	15	211	15	229	2,657	38,504	2,455	273	715	586	584	-	1,885		
20	Maluku	1	11	108	11	115	1,262	8,784	380	30	384	185	109	-	678		
21	Maluku Utara	1	10	96	10	114	1,209	7,145	510	17	371	196	79	1	647		
22	Nusa Tenggara Barat	1	10	116	10	117	1,166	27,567	1,260	731	665	545	300	1	1,511		
23	Nusa Tenggara Timur	1	22	316	22	316	3,538	39,505	2,738	447	1,364	918	818	-	3,100		
24	Papua	1	9	56	9	109	1,029	3,067	415	32	275	5	1	-	281		
25	Papua Pegunungan	1	8	47	8	96	2,634	1,169	155	-	190	15	71	-	276		
26	Papua Selatan	1	4	27	4	62	690	2,511	309	6	147	-	-	-	147		
27	Papua Tengah	1	8	23	8	79	1,208	1,579	169	11	65	-	28	-	93		
28	Papua Barat	1	7	43	7	64	970	1,865	359	9	173	1	3	-	177		
29	Papua Barat Daya	1	6	23	6	40	1,056	1,777	238	13	83	2	-	-	85		
30	Riau	1	12	129	12	172	1,870	23,243	1,588	186	437	439	431	8	1,305		
31	Sulawesi Barat	1	6	61	6	68	650	12,493	566	746	462	82	125	75	744		
32	Sulawesi Selatan	1	24	292	24	310	3,060	59,292	2,824	859	1,587	547	1,768	8	3,910		
33	Sulawesi Tengah	1	13	169	13	175	2,022	28,057	1,681	221	1,061	355	244	8	1,668		
34	Sulawesi Tenggara	1	17	208	17	220	2,292	15,749	1,640	431	694	526	628	-	1,848		
35	Sulawesi Utara	1	15	169	15	174	1,838	20,399	1,195	86	643	212	865	-	1,720		
36	Sumatera Barat	1	19	165	19	179	1,286	23,901	1,341	356	641	490	1,271	4	2,406		
37	Sumatera Selatan	1	17	196	17	242	3,283	38,509	2,919	772	914	695	491	-	2,100		
38	Sumatera Utara	1	33	356	33	451	6,113	46,974	3,516	619	1,205	1,045	1,110	-	3,360		
	BRMP Penerapan	-	-	-	-	-	-	-	-	-	23	-	-	-	23		
	BRMP Penerapan	-	-	-	-	-	-	-	-	-	16	-	-	-	16		
	Total	38	514	5,829	514	6,842	84,276	775,461	64,887	14,732	23,229	15,641	22,708	236	61,814		

Sumber : Pusat Penyuluhan Pertanian, 2025 (diolah)

Tabel 4.2 Rasio Jumlah Penyuluh Pertanian (PNS, PPK, Swadaya, Swasta) dibanding Sebaran Wilayah, 2025

No.	Provinsi	Wilayah			Penyuluh Pertanian						Rasio Jumlah Penyuluh Pertanian dibanding Sebaran Wilayah			
		Kab (3)	Kec. (4)	Desa (5)	PNS (6)	PPK (7)	Swadaya (8)	Swasta (9)	Jumlah (10) = (6+7+8+9)	Kabupaten (11)=(10)/(3)	Kecamatan (12)=(10)/(4)	Desa (13)=(10)/(5)		
1	Aceh	23	289	6,516	1,657	957	986	-	3,580	1:156	1:12	1:1		
2	Bali	9	58	717	294	152	418	-	864	1:96	1:15	1:1		
3	Banten	8	136	1,552	328	240	448	1	1,017	1:127	1:7	1:1		
4	Bengkulu	10	129	1,514	524	194	324	1	1,043	1:104	1:8	1:1		
5	DI Yogyakarta	5	78	438	166	197	583	-	946	1:189	1:12	1:2		
6	DKI Jakarta	6	42	267	4	3	70	-	77	1:13	1:2	1:0		
7	Gorontalo	6	77	732	387	195	404	-	926	1:154	1:12	1:1		
8	Jambi	11	143	1,585	609	251	533	-	1,393	1:127	1:10	1:1		
9	Jawa Barat	27	628	5,957	1,290	1,355	1,119	80	3,844	1:142	1:6	1:1		
10	Jawa Tengah	35	571	8,563	1,509	1,784	4,194	27	7,514	1:215	1:13	1:1		
11	Jawa Timur	38	637	8,494	1,651	1,949	2,833	11	6,444	1:170	1:10	1:1		
12	Kalimantan Barat	14	174	2,157	693	442	250	6	1,391	1:99	1:8	1:1		
13	Kalimantan Selatan	13	153	2,015	640	415	972	2	2,029	1:156	1:13	1:1		
14	Kalimantan Tengah	14	136	1,577	529	299	269	-	1,097	1:78	1:8	1:1		
15	Kalimantan Timur	10	103	1,052	477	246	200	-	923	1:92	1:9	1:1		
16	Kalimantan Utara	5	47	484	127	107	107	3	286	1:57	1:6	1:1		
17	Kepulauan Bangka Belitung	7	50	393	206	100	38	-	344	1:49	1:7	1:1		
18	Kepulauan Riau	7	59	430	53	29	34	-	116	1:17	1:2	1:0		
19	Lampung	15	229	2,657	715	586	584	-	1,885	1:126	1:8	1:1		
20	Maluku	11	115	1,262	384	185	109	-	678	1:62	1:6	1:1		
21	Maluku Utara	10	114	1,209	371	196	79	1	647	1:65	1:6	1:1		
22	Nusa Tenggara Barat	10	117	1,166	665	545	300	1	1,511	1:151	1:13	1:1		
23	Nusa Tenggara Timur	22	316	3,538	1,364	918	818	-	3,100	1:141	1:10	1:1		
24	Papua	9	109	1,029	275	5	1	-	281	1:31	1:3	1:0		
25	Papua Pegunungan	8	96	2,634	190	15	71	-	276	1:35	1:3	1:0		
26	Papua Selatan	4	62	690	147	-	-	-	147	1:37	1:2	1:0		
27	Papua Tengah	8	79	1,208	65	-	28	-	93	1:12	1:1	1:0		
28	Papua Barat	7	64	970	173	1	3	-	177	1:25	1:3	1:0		
29	Papua Barat Daya	6	40	1,056	83	2	-	-	85	1:14	1:2	1:0		
30	Riau	12	172	1,870	427	439	431	8	1,305	1:109	1:8	1:1		
31	Sulawesi Barat	6	68	650	462	82	125	75	744	1:124	1:11	1:1		
32	Sulawesi Selatan	24	310	3,060	1,587	547	1,768	8	3,910	1:163	1:13	1:1		
33	Sulawesi Tengah	13	175	2,022	1,061	355	244	8	1,668	1:128	1:10	1:1		
34	Sulawesi Tenggara	17	220	2,292	694	526	628	-	1,848	1:109	1:8	1:1		
35	Sulawesi Utara	15	174	1,838	643	212	865	-	1,720	1:115	1:10	1:1		
36	Sumatera Barat	19	179	1,286	641	490	1,271	4	2,406	1:127	1:13	1:2		
37	Sumatera Selatan	17	242	3,283	914	695	491	-	2,100	1:124	1:9	1:1		
38	Sumatera Utara	33	451	6,113	1,205	1,045	1,110	-	3,360	1:102	1:7	1:1		
	BPPS-DMP Jakarta	-	-	-	23	-	-	-	23	-	-	-		
	BKMP Penerapan	-	-	-	16	-	-	-	16	-	-	-		
	Total	514	6,842	84,276	33,229	15,641	22,708	236	61,814	1:120	1:9	1:1		

Sumber : Pusat Penyuluhan Pertanian, 2025 (dolah)



BPPSDMP

INKLUSIF • PROFESIONAL • MODERN



**BADAN PENYULUHAN DAN PENGEMBANGAN
SUMBER DAYA MANUSIA PERTANIAN
KEMENTERIAN PERTANIAN**

